

**JURBARKO RAJONO SAVIVALDYBĖS ADMINISTRACIJOS  
DIREKTORIUS**

**ĮSAKYMAS  
DĖL JURBARKO RAJONO TERITORIJOS BENDROJO PLANO SPRENDINIŲ  
ĮGYVENDINIMO STEBĖSENOS (2008-2017 M.) ATASKAITOS PATVIRTINIMO**

2018 m. balandžio 27 d. Nr. O1-459  
Jurbarkas

Vadovaudamasi Lietuvos Respublikos vietos savivaldos įstatymo 29 straipsnio 8 dalies 2 punktu, Lietuvos Respublikos teritorijų planavimo įstatymo 29 straipsnio 7 dalimi, Kompleksinio teritorijų planavimo dokumentų sprendinių įgyvendinimo stebėsenos turinio ir stebėsenos atlikimo tvarkos aprašo, patvirtinto Lietuvos Respublikos aplinkos ministro 2014 m. sausio 7 d. įsakymu Nr. D1-21 „Dėl Kompleksinio teritorijų planavimo dokumentų sprendinių įgyvendinimo stebėsenos turinio ir stebėsenos atlikimo tvarkos aprašo patvirtinimo“, 12.4 papunkčiu ir 21 ir 26 punktais bei Jurbarko rajono savivaldybės tarybos 2018 m. kovo 29 d. sprendimo Nr. T2-80 „Dėl pritarimo Jurbarko miesto ir Jurbarko rajono savivaldybės teritorijos bendrųjų planų sprendinių įgyvendinimo stebėsenos (2008–2017 m.) ataskaitoms“ 2.1 papunkčiu:

t v i r t i n u Jurbarko rajono savivaldybės teritorijos bendrojo plano sprendinių įgyvendinimo stebėsenos (2008–2017 m.) ataskaitą (pridedama).

Šis įsakymas gali būti skundžiamas Lietuvos Respublikos administracinių bylų teisenos įstatymo nustatyta tvarka.

Administracijos direktorė

Vida Rekešienė

Parengė

Monika Zarankienė

2018-04-27

PATVIRTINTA  
Jurbarko rajono savivaldybės administracijos  
direktoriumi  
2018 m. balandžio 27 d. įsakymu Nr. O1-459

PRITARTA  
Jurbarko rajono savivaldybės tarybos  
2018 m. kovo 29 d. sprendimu Nr. T2-80

Užsakovas	<b>Jurbarko rajono savivaldybės administracija</b>
Teritorijų planavimo dokumentų rengėjas	<b>UAB „Eurointegracijos projektai“</b>
Teritorijų planavimo lygmuo	<b>Savivaldybės</b>
Teritorijų planavimo dokumento rūšis	<b>Kompleksinio teritorijų planavimo dokumentas</b>
Planavimo proceso etapas	<b>Sprendinių įgyvendinimo stebėseną</b>
Planavimo proceso etapo stadija	<b>2008–2017 metų ataskaita</b>

**JURBARKO RAJONO TERITORIJOS BENDROJO PLANO  
SPRENDINIŲ ĮGYVENDINIMO STEBĖSENOS  
(2008–2017) METŲ ATASKAITA**

## **BYLOS SUDĖTIES ŽINIARAŠTIS**

Parengusių specialistų sąrašas	3
Jurbarko rajono teritorijos bendrojo plano sprendinių įgyvendinimo stebėsenos ataskaita	4
Aiškinamasis raštas	43

## **PARENGUSIŲ SPECIALISTŲ SĄRAŠAS**

Projekto vadovas (A1576): L. Byla  
Architektė (ATP1760): J. Misiūnė

PATVIRTINTA/PRITARTA

Jurbarko rajono savivaldybės  
administracijos direktorė

(tvirtinančiojo pareigų pavadinimas)  
2018-04-27 Nr. 01-459

teisės akto data, rūšis pvz.: įsakymu

Jurbarko r. sav.

---

**(2008 - 2017)-ŪJŪ METŪ**

Jurbarko rajono savivaldybės teritorijos bendrojo plano TPDR NR.: T00010645

---

**SPRENDINIŲ ĮGYVENDINIMO**

**STEBĖSENOS**

**ATASKAITA**

## **TURINYS**

---

### **I JURBARKO RAJONO SAVIVALDYBĖS TERITORIJOS BENDROJO PLANO SPRENDINIŲ ĮGYVENDINIMO PRIEMONIŲ PLANO VYKDYMAS**

1. Gyvenamųjų vietovių tinklas
2. Kraštovaizdžio apsauga
3. Rekreacinės teritorijos
4. Bioprodukcinio ūkio ir kitos teritorijos
5. Techninės infrastruktūros teritorijos
6. Teritorijų rezervavimas visuomenės poreikiams

### **II IŠVADOS**

### **III PROGNOZĖS**

### **IV SIŪLYMAI**

### **V PRIEDAI**

**I JURBARKO RAJONO SAVIVALDYBĖS TERITORIJOS BENDROJO PLANO SPRENDINIŲ ĮGYVENDINIMO PRIEMONIŲ PLANO VYKDYMAS**

Nr.	Priemonės pavadinimas	Laukiamų rezultatų aprašymas	Atsakingi vykdytojai (-)	Finansavimo šaltinis	Įgyvendinimo pradžia	Įgyvendinimo pabaiga	Statusas	Įgyvendinimo data	Rezultato aprašymas
1	<b>Gyvenamųjų vietovių tinklas</b>				2008	2017	Įgyvendintos priemonės: 4 Vykdomos priemonės: 6 Nepradėtos vykdyti priemonės: 3 Neįgyvendintos priemonės: 0 Iš viso: 13		
1.1	Urbanistinė plėtra				2008	2017	Įgyvendintos priemonės: 2 Vykdomos priemonės: 3 Nepradėtos vykdyti priemonės: 3 Neįgyvendintos priemonės: 0 Iš viso: 8		
1.1.1	Jurbarko ir Smalininkų miestų plėtra	Parengti Jurbarko ir Smalininkų miestų bendrieji planai	Jurbarko r. sav. administracija	Europos Sąjungos paramos ir valstybės biudžeto lėšos	2008	2017	Įgyvendinta	2014	2008-03-27 Jurbarko rajono savivaldybės Taryba sprendimu Nr. T2-82 patvirtino Jurbarko miesto bendrąjį planą. Dokumento registravimo numeris: T00010644 2014-01-30 Jurbarko rajono savivaldybės Taryba sprendimu Nr. T2-2 patvirtino Smalininkų miesto bendrąjį planą. Dokumento registravimo numeris: T00074633
1.1.2	Viešvilės ir Skirsnemunės gyvenviečių plėtra	Parengti specialieji ar detalieji Viešvilės ir Skirsnemunės gyvenviečių plėtros planai.	Jurbarko r. sav. administracija	Europos Sąjungos paramos ir valstybės biudžeto	2008	2017	Vykdoma		2015-11-26 Jurbarko rajono savivaldybės Taryba sprendimu Nr. T2-321 patvirtino Viešvilės miestelio teritorijos bendrąjį planą. Dokumento registravimo numeris: T00077890
1.1.3	Panemunės regioninio parko gyvenamosios vietovės	Parengti specialieji ar detalieji Panemunės regioninio parko gyvenamųjų vietovių renovacinės plėtros planai	Jurbarko r. sav. administracija	Europos Sąjungos paramos ir valstybės biudžeto lėšos	2008	2017	Vykdoma		2015-11-26 Jurbarko rajono savivaldybės Taryba sprendimu Nr. T2-320 patvirtino Veliuonos miestelio teritorijos bendrąjį planą. 2012 metais įgyvendintas projektas „Raudonės miestelio kompleksinis sutvarkymas“
1.1.4	Susisiekimo infrastruktūros suformavimas	Parengtas rajono susisiekimo infrastruktūros plėtros specialusis planas	Jurbarko r. sav. administracija	Savivaldybės biudžeto lėšos	2008	2017	Nepradėta vykdyti		Nepradėta vykdyti

Nr.	Priemonės pavadinimas	Laukiamų rezultatų aprašymas	Atsakingi vykdytojai (-)	Finansavimo šaltinis	Įgyvendinimo pradžia	Įgyvendinimo pabaiga	Statusas	Įgyvendinimo data	Rezultato aprašymas
1.1.5	Rekreacinės infrastruktūros suformavimas	Parengtas rajono turizmo ir rekreacinių teritorijų plėtros specialusis	Jurbarko r. sav. administracija	Europos Sąjungos paramos ir valstybės biudžeto lėšos	2008	2017	Nepradėta vykdyti		Nepradėta vykdyti
1.1.6	Specialieji ir detalieji miestelių planai	Parengti Girdžių, Eržvilko, Šimkaičių, Jurbarkų, Seredžiaus ir Juodaičių gyvenviečių detalieji ar specialieji planai	Jurbarko r. sav. administracija	Europos Sąjungos paramos ir valstybės biudžeto lėšos	2008	2017	Įgyvendinta	2010-2014	2010 metais įgyvendintas projektas "Eržvilko miestelio kompleksinis sutvarkymas" 2012 metais įgyvendinti projektai „Šimkaičių miestelio kompleksinis sutvarkymas“, „Girdžių miestelio kompleksinis sutvarkymas“ 2014 metais įgyvendintas projektas "Viešvilės, Jurbarkų, Juodaičių ir Seredžiaus miestelių kompleksinis sutvarkymas"
1.1.7	Kaimo gyvenviečių plėtra	Parengti Klausučių, Pašaltuonio, Tamošių, Stakių ir Vadžgirio detalieji planai.	Jurbarko r. sav. administracija	Europos Sąjungos paramos ir valstybės biudžeto lėšos	2008	2017	Nepradėta vykdyti		Nepradėta vykdyti
1.1.8	Socialinio būsto plėtra	Parengta socialinio būsto fondo plėtros programa	Jurbarko r. sav. administracija	Europos Sąjungos paramos ir valstybės biudžeto lėšos	2008	2017	Įgyvendinta	2016	2016-09-29 Jurbarko rajono savivaldybės Taryba sprendimu Nr. T2-269 patvirtino Jurbarko rajono savivaldybės socialinio būsto fondo plėtros 2016–2019 metais programą. 2016 m. rugpjūčio mėn. Jurbarko rajono savivaldybės administracija pasirašė sutartį su VšĮ Centrine projektų valdymo agentūra dėl projekto „Socialinio būsto plėtra Jurbarko rajono savivaldybėje“ įgyvendinimo.



Nr.	Priemonės pavadinimas	Laukiamų rezultatų aprašymas	Atsakingi vykdytojai (-)	Finansavimo šaltinis	Įgyvendinimo pradžia	Įgyvendinimo pabaiga	Statusas	Įgyvendinimo data	Rezultato aprašymas
1.2	Paslaugų infrastruktūra				2008	2017	Įgyvendintos priemonės: 2 Vykdomos priemonės: 3 Nepradėtos vykdyti priemonės: 0 Neįgyvendintos priemonės: 0 Iš viso: 5		
1.2.1	Švietimo infrastruktūra	Parengta rajono švietimo įstaigų tinklo optimizavimo ir modernizavimo programa.	Jurbarko r. sav. administracija	Savivaldybės biudžeto lėšos	2008	2017	Įgyvendinta	2012	2012-06-28 Jurbarko rajono savivaldybės Tarybos sprendimu Nr. T2-183 patvirtintas Jurbarko rajono savivaldybės mokyklų tinklo pertvarkymo 2013–2015 metais bendrasis planas. 2016-03-31 Jurbarko rajono savivaldybės Tarybos sprendimu Nr. T2-58 patvirtintas Jurbarko rajono savivaldybės mokyklų tinklo pertvarkymo 2016–2020 metais bendrasis planas.
1.2.2	Mokyklos	1. Jurbarko r. Vertimų pagrindinė mokykla prijungta prie Jurbarko Vytauto Didžiojo vidurinės mokyklos 2. Jurbarko r. Pašaltuonio pagrindinė mokykla prijungta prie Eržvilko gimnazijos arba vidurinės mokyklos 3. Jurbarko r. Armeniškių pagrindinė mokykla prijungta prie Klausučių Stasio Santvaro pagrindinės mokyklos 4. Veliuonos Antano ir Jono Juškų vidurinė mokykla reorganizuota į Jurbarko r. Veliuonos Antano ir Jono Juškų gimnaziją 5. Jurbarko r. Eržvilko vidurinė mokykla reorganizuota į Jurbarko r. Eržvilko gimnaziją	Jurbarko r. sav. administracija	Valstybės biudžeto lėšos	2008	2017	Įgyvendinta	2010	1. Vertimų pagrindinė mokykla uždaryta 2. Pašaltuonio pagrindinė mokykla uždaryta 3. Armeniškių pagrindinė mokykla uždaryta 4. 2012-05-10 akredituota Antano ir Jono Juškų vidurinės mokyklos Vidurinio ugdymo programa ir suteiktas gimnazijos statusas 5. 2010-01-28 akredituota Eržvilko vidurinės mokyklos Vidurinio ugdymo programa ir suteiktas gimnazijos statusas

Nr.	Priemonės pavadinimas	Laukiamų rezultatų aprašymas	Atsakingi vykdytojai (-)	Finansavimo šaltinis	Įgyvendinimo pradžia	Įgyvendinimo pabaiga	Statusas	Įgyvendinimo data	Rezultato aprašymas
1.2.3	Sveikatos priežiūros infrastruktūra	Renovuotos ir modernizuotos sveikatos priežiūros įstaigos	Jurbarko r. sav. administracija	Europos Sąjungos paramos ir valstybės biudžeto lėšos	2008	2017	Vykdoma		2014 metais įgyvendinti projektai "Pacientų aptarnavimo aplinkos infrastruktūros gerinimas VšĮ Jurbarko rajono pirminės sveikatos priežiūros centre ir VšĮ Jurbarko rajono psichikos sveikatos centre" ir "Pacientų aptarnavimo aplinkos infrastruktūros gerinimas VšĮ Jurbarko ligoninėje"
1.2.4	Socialinė infrastruktūra	Įsteigtos dvi naujos stacionarios socialinės įstaigos – vaikų dienos centras ir nakvynės namai. Įsteigtas Šimkaičių reabilitacijos centras.	Jurbarko r. sav. administracija	Europos Sąjungos paramos ir valstybės biudžeto lėšos	2008	2017	Vykdoma		2013 metais pastatyti Jurbarko nakvynės namai. Vaikų dienos centro paslaugas teikia Lietuvos Samariečių Jurbarko krašto bendrija. Vaikų dienos centrai yra Jurbarko mieste, Raudonėje ir Vadžgiryje. 2017 m. balandžio mėn. Jurbarko rajono savivaldybės administracija pasirašė sutartį su VšĮ Centrine projektų valdymo agentūra dėl projekto „Socialinių paslaugų įstaigos modernizavimas ir paslaugų plėtra Jurbarko rajone“. Projekto metu bus atnaujintas Eržvilko mstl. globos namų pastatas.
1.2.5	Kultūrinė infrastruktūra	Renovuota fizinė kultūros infrastruktūros bazė	Jurbarko r. sav. administracija	Europos Sąjungos paramos ir valstybės biudžeto lėšos	2008	2017	Vykdoma		2014 metais įgyvendintas projektas "Energetinio efektyvumo didinimas rekonstruojant Jurbarko kultūros centrą". 2014 metais įgyvendintas projektas "Eržvilko kultūros centro rekonstravimas ir pritaikymas bendruomenės poreikiams". 2015 metais įgyvendintas projektas „Veliuonos kultūros centro pritaikymas bendruomenės poreikiams“. 2015 metais įgyvendintas projektas "Eržvilko kultūros centro aktų salės rekonstrukcija". 2017 metais Jurbarko rajono savivaldybės administracija pasirašė sutartį su VšĮ Centrine projektų valdymo agentūra dėl projekto „Jurbarko kultūros centro modernizavimas“.

#### TEIGIAMOS TENDENCIJOS:

Parengti Jurbarko ir Smalininkų miestų bendrieji planai.

Parengti Viešvilės ir Veliuonos miestelių bendrieji planai.

Įgyvendinti projektai „Raudonės miestelio kompleksinis sutvarkymas“, „Eržvilko miestelio kompleksinis sutvarkymas“, „Šimkaičių miestelio kompleksinis sutvarkymas“, „Girdžių miestelio kompleksinis sutvarkymas“, „Viešvilės, Jurbarkų, Juodaičių ir Seredžiaus miestelių kompleksinis sutvarkymas“

Patvirtinta Jurbarko rajono savivaldybės socialinio būsto fondo plėtros 2016–2019 metais programa.

2016 m. rugpjūčio mėn. Jurbarko rajono savivaldybės administracija pasirašė sutartį su VšĮ Centrine projektų valdymo agentūra dėl projekto „Socialinio būsto plėtra Jurbarko rajono savivaldybėje“ įgyvendinimo.

Patvirtintas Jurbarko rajono savivaldybės mokyklų tinklo pertvarkymo 2016–2020 metais bendrasis planas.

Įgyvendinti projektai "Pacientų aptarnavimo aplinkos infrastruktūros gerinimas VšĮ Jurbarko rajono pirminės sveikatos priežiūros centre ir VšĮ Jurbarko rajono psichikos sveikatos centre" ir "Pacientų aptarnavimo aplinkos infrastruktūros gerinimas VšĮ Jurbarko ligoninėje"

2013 metais pastatyti Jurbarko nakvynės namai.

Vaikų dienos centro paslaugas Jurbarko mieste, Raudonėje ir Vadžgiryje teikia Lietuvos Samariečių Jurbarko krašto bendrija.

2017 m. balandžio mėn. Jurbarko rajono savivaldybės administracija pasirašė sutartį su VšĮ Centrine projektų valdymo agentūra dėl projekto „Socialinių paslaugų įstaigos modernizavimas ir paslaugų plėtra Jurbarko rajone“. Projekto metu bus atnaujintas Eržvilko mstl. globos namų pastatas.

Įgyvendintas projektas "Energetinio efektyvumo didinimas rekonstruojant Jurbarko kultūros centrą", 2017 metais Jurbarko rajono savivaldybės administracija pasirašė sutartį su VšĮ Centrine projektų valdymo agentūra dėl projekto „Jurbarko kultūros centro modernizavimas“.

Įgyvendintas projektas "Eržvilko kultūros centro rekonstravimas ir pritaikymas bendruomenės poreikiams".

Įgyvendintas projektas „Veliuonos kultūros centro pritaikymas bendruomenės poreikiams“.

Įgyvendintas projektas "Eržvilko kultūros centro aktų salės rekonstrukcija".

#### NEIGIAMOS TENDENCIJOS:

Neparengtas rajono susisiekimo infrastruktūros plėtros specialusis planas.

Neparengtas rajono turizmo ir rekreacinių teritorijų plėtros specialusis planas.

Neparengti bendrajame plane numatyti Klausučių, Pašaltuonio, Tamošių, Stakių ir Vadžgirio detalieji planai.

Nr.	Priemonės pavadinimas	Laukiamų rezultatų aprašymas	Atsakingi vykdytojai (-)	Finansavimo šaltinis	Įgyvendinimo pradžia	Įgyvendinimo pabaiga	Statusas	Įgyvendinimo data	Rezultato aprašymas
2	<b>Kraštovaizdžio apsauga</b>				2008	2017	Įgyvendintos priemonės: 4 Vykdomos priemonės: 4 Nepradėtos vykdyti priemonės: 3 Neįgyvendintos priemonės: 0 Iš viso: 11		
2.1	Gamtinis karkasas				2008	2017	Įgyvendintos priemonės: 1 Vykdomos priemonės: 0 Nepradėtos vykdyti priemonės: 0 Neįgyvendintos priemonės: 0 Iš viso: 1		
2.1.1	Gamtinio kraštovaizdžio apsauga	Parengtos gamtinio kraštovaizdžio tvarkymo nuostatos	Jurbarko r. sav. administracija	Europos Sąjungos paramos ir valstybės biudžeto lėšos	2008	2017	Įgyvendinta	2017-03-30	2017-03-30 Jurbarko rajono savivaldybės taryba patvirtino "Jurbarko rajono savivaldybės želdynų ir želdinių apsaugos taisykles"
2.2	Biologinės įvairovės apsauga				2008	2017	Įgyvendintos priemonės: 2 Vykdomos priemonės: 0 Nepradėtos vykdyti priemonės: 1 Neįgyvendintos priemonės: 0 Iš viso: 3		
2.2.1	Natura 2000	Užbaigtas buveinių apsaugai svarbių teritorijų (Balandinės pelkės, Baužaičių pelkės, Laukesos pelkės, Margupio kadagyno ir Šaltuonos upės slėnio draustinių) tinklo įteisinimas. Nustatyti šių teritorijų individualūs reglamentai.	Jurbarko r. sav. administracija; Saugomų teritorijų tarnyba	Kita	2008	2017	Įgyvendinta	2005	Užbaigtas buveinių apsaugai svarbių teritorijų (Balandinės pelkės, Baužaičių pelkės, Laukesos pelkės, Margupio kadagyno ir Šaltuonos upės slėnio draustinių) tinklo įteisinimas. Nustatyti šių teritorijų individualūs reglamentai. Natura 2000 statuso suteikimo data: 2005-08-31.

Nr.	Priemonės pavadinimas	Laukiamų rezultatų aprašymas	Atsakingi vykdytojai (-)	Finansavimo šaltinis	Įgyvendinimo pradžia	Įgyvendinimo pabaiga	Statusas	Įgyvendinimo data	Rezultato aprašymas
2.2.2	Karšuvos giria	Saugomų teritorijų statusas (buveinių apsaugai svarbi teritorija) nustatytas Karšuvos giriai.	Jurbarko r. sav. administracija; Saugomų teritorijų	Savivaldybės biudžeto lėšos	2008	2017	Įgyvendinta	2005	Saugomų teritorijų (buveinių apsaugai svarbi teritorija) statuso suteikimo data Karšuvos giriai data: 2005-08-31
2.2.3	Savivaldybės lygmens saugomų draustinių tinklo plėtojimas	Siekiant išsaugoti išlikusius vertingus gamtinio kraštovaizdžio plotus, sukurtas vietinio lygmens saugomų teritorijų tinklas	Jurbarko r. sav. administracija	Kita	2008	2017	Nepradėta vykdyti		Nepradėta vykdyti
2.3	Nekilnojamojo kultūros paveldo apsauga				2008	2017	Įgyvendintos priemonės: 1 Vykdomos priemonės: 4 Nepradėtos vykdyti priemonės: 2 Neįgyvendintos priemonės: 0 Iš viso: 7		
2.3.1	Kultūros paveldo tinklų schema	Parengta nekilnojamojo kultūros paveldo tinklų schema	Kultūros paveldo departamentas	Valstybės biudžeto lėšos	2008	2017	Įgyvendinta	2009-05-06	Parengta Jurbarko rajono savivaldybės nekilnojamojo kultūros paveldo tinklų schema. Dokumento registravimo data: 2009-05-06. Dokumento registravimo numeris: T00053922.
2.3.2	Etnografinis paveldas	Regiono būdingiausioms etnografinio paveldo teritorijoms parengti specialieji tvarkymo planai, nustatantys apsaugos zonas, saugojimo ir tvarkymo režimus, pritaikant ir panaudojant etnografinį paveldą, išryškinami objektų tradicinės architektūros bruožus	Jurbarko r. sav. administracija; Kultūros paveldo departamentas	Savivaldybės biudžeto lėšos	2008	2017	Nepradėta vykdyti		Nepradėta vykdyti

Nr.	Priemonės pavadinimas	Laukiamų rezultatų aprašymas	Atsakingi vykdytojai (-)	Finansavimo šaltinis	Įgyvendinimo pradžia	Įgyvendinimo pabaiga	Statusas	Įgyvendinimo data	Rezultato aprašymas
2.3.3	Urbanistinis paveldas	Naujai siūlomiems urbanistinio paveldo objektams (siūlomi objektai: Seredžius, Raudonė, Girdžiai, Skirsnemunė, Smalininkai) suteikti kultūros vertybės kodai, nustatytos teritorijų ribos, apsaugos zonos ir parengti individualūs apsaugos reglamentai arba specialieji planai	Jurbarko r. sav. administracija; Kultūros paveldo	Valstybės biudžeto lėšos	2008	2017	Vykdoma		2007-06-13 Smalininkų miesto istorinei daliai nustatytos vertingosios savybės ir teritorijos ribos bei suteiktas kultūros vertybės kodas - 31267
2.3.4	Archeologinio paveldo objektai	Archeologijos objektų teritorijoms suformuoti sklypai, kuriems nustatyta konservacinė paskirtis.	Jurbarko r. sav. administracija; Kultūros paveldo	Europos Sąjungos paramos ir valstybės biudžeto lėšos	2008	2017	Vykdoma		Archeologijos objektų teritorijoms formuojami sklypai, jiems nustatoma konservacinė paskirtis
2.3.5	Kultūrinis turizmas	Parengti savivaldybės kultūrinio turizmo plėtros programa	Jurbarko r. sav. administracija	Kita	2008	2017	Vykdoma		Priemonė deleguota Jurbarko turizmo ir verslo informacijos centrui. Internetinėje centro svetainėje galima rasti populiariausius Jurbarko rajono lankytinus objektus ir teminius maršrutus.
2.3.6	Kultūros paveldo restauravimo ir tvarkymo dalinis kompensavimas	Parengtas ir įdiegtas privačių lėšų, panaudotų visuomenei prieinamų registruotų kultūros paveldo objektų tvarkybai, kompensavimo mechanizmas	Jurbarko r. sav. administracija	Kita	2008	2017	Nepradėta vykdyti		Nepradėta vykdyti
2.3.7	Informacijos infrastruktūra	Strategiškai patogiose vietose įrengti informaciniai ženklai, apie kultūros paveldo objektus, o patys objektai paženklinti ir parengti intensyvesniam lankymui.	Kultūros paveldo departamentas	Europos Sąjungos paramos ir valstybės biudžeto lėšos	2008	2017	Vykdoma		Strategiškai patogiose vietose įrengti informaciniai ženklai, apie kultūros paveldo objektus, dalis objektų paženklinti ir parengti intensyvesniam lankymui.

#### TEIGIAMOS TENDENCIJOS:

Patvirtintos Jurbarko rajono savivaldybės želdynų ir želdinių apsaugos taisyklės.

Baigtas buveinių apsaugai svarbių teritorijų (Balandinės pelkės, Baužaičių pelkės, Laukesos pelkės, Margupio kadagyno ir Šaltuonos upės slėnio draustinių) tinklo įteisinimas. BAST statuso suteikimo data: 2005-08-31.

Saugomų teritorijų statusas (buveinių apsaugai svarbi teritorija) nustatytas Karšuvos giriai. Statuso suteikimo data: 2005-08-31.

Parengta Jurbarko rajono savivaldybės nekilnojamojo kultūros paveldo tinklų schema.

Smalininkų miesto istorinei daliai nustatytos vertingosios savybės ir teritorijos ribos bei suteiktas kultūros vertybės kodas – 31267.

Archeologijos objektų teritorijoms formuojami sklypai, jiems nustatant konservacinę paskirtį.

Savivaldybės kultūrinio turizmo paslaugų plėtra deleguota Jurbarko turizmo ir verslo informacijos centrui. Internetinėje centro svetainėje galima rasti populiariausius Jurbarko rajono lankytinus objektus ir teminius maršrutus.

Strategiškai patogiose vietose įrengti informaciniai ženklai apie kultūros paveldo objektus, dalis objektų paženklinti ir parengti intensyvesniam lankymui.

#### NEIGIAMOS TENDENCIJOS:

Nesukurtas vietinio lygmens saugomų teritorijų tinklas.

Neparengti specialieji tvarkymo planai, nustatantys apsaugos zonas, saugojimo ir tvarkymo režimus būdingiausioms regiono etnografinio paveldo teritorijoms.

Neparengta lėšų, panaudotų visuomenei prieinamų registruotų kultūros paveldo objektų tvarkybai, kompensavimo tvarka.

Nr.	Priemonės pavadinimas	Laukiamų rezultatų aprašymas	Atsakingi vykdytojai (-)	Finansavimo šaltinis	Įgyvendinimo pradžia	Įgyvendinimo pabaiga	Statusas	Įgyvendinimo data	Rezultato aprašymas
3	<b>Rekreacinės teritorijos</b>				2008	2017	Įgyvendintos priemonės: 2 Vykdomos priemonės: 13 Nepradėtos vykdyti priemonės: 5 Neįgyvendintos priemonės: 0 Iš viso: 20		
3.1	Rekreacijos aptarnavimo centrai				2008	2017	Įgyvendintos priemonės: 1 Vykdomos priemonės: 3 Nepradėtos vykdyti priemonės: 0 Neįgyvendintos priemonės: 0 Iš viso: 4		
3.1.1	Jurbarkas - regioninės svarbos rekreacinis centras	Jurbarko įsteigtas turizmo informacijos centras. Sukurta aukšto lygio turizmo infrastruktūra bei poilsio ir pramogų bazė.	Jurbarko r. sav. administracija	Savivaldybės biudžeto lėšos	2008	2017	Įgyvendinta	2013-01-03	2013 sausio 03 d. prie Jurbarko verslo informacijos centro reorganizuojant buvo prijungtas Jurbarko turizmo informacijos centras. Prasiplėtė veiklos sritys, pavadinimas pasikeitė į Jurbarko turizmo ir verslo informacijos centras (JTVIC). Įstaigos misija - teikti informacinę ir praktinę informaciją verslo subjektams taip prisidedant prie naujų įmonių Jurbarko rajone kūrimo, rinkti, kaupiti ir teikti nemokamą informaciją apie turizmo paslaugas rajone, lankomus objektus ir vietas, kultūros paveldą rajone, populiarinti Jurbarko kraštą.
3.1.2	Smalininkai - kurortinė vietovė	Smalininkų miestui suteiktas kurortinės vietovės statusas, kur pagrindinė kurorto veiklos sritis - gydomoji rekreacija. Mieste įsteigtas turizmo informacijos centras.	Jurbarko r. sav. administracija	Savivaldybės biudžeto lėšos	2008	2017	Vykdoma		2013 metais įgyvendintas projektas "Smalininkų miesto kompleksinis sutvarkymas".



Nr.	Priemonės pavadinimas	Laukiamų rezultatų aprašymas	Atsakingi vykdytojai (-)	Finansavimo šaltinis	Įgyvendinimo pradžia	Įgyvendinimo pabaiga	Statusas	Įgyvendinimo data	Rezultato aprašymas
3.1.3	Regioninės svarbos rekreaciniai centrai	Seredžiaus, Veliuonos, Raudonės ir Viešvilės miesteliuose, bei Pilies I kaimo gyvenvietėje, sukurta turistų aptarnavimo infrastruktūra, išplėtos poilsio ir pramogų paslaugos.	Jurbarko r. sav. administracija	Europos Sąjungos paramos ir valstybės biudžeto lėšos	2008	2017	Vykdoma		2014 metais įgyvendintas projektas "Seredžiaus pritaikymas viešajai turizmo infrastruktūrai" Populiariausi lankytini objektai: Seredžiaus piliakalnis (Palemono kalnas), Veliuonos archeologinių piliakalnių kompleksas, Veliuonos krašto muziejus, Raudonės pilis (33,5 m aukščio pilies bokštas kviečia turistus pasigrožėti nuostabiomis apylinkėmis ir Nemuno vingiais), Panemunės pilis, Jurbarko krašto muziejus, Jurbarko Dvaro parkas, buvęs Smalininkų vandens matavimo stotis, Žuvitakis Viešvilėje.
3.1.4	Rajoninės svarbos rekreaciniai centrai	Skirsnemunės, Girdžių ir Klangių kaimo gyvenvietėse sukurta rekreacinė infrastruktūra poilsiui ir pramogoms bei įvairiems renginiams.	Jurbarko r. sav. administracija	Savivaldybės biudžeto lėšos	2008	2017	Vykdoma		2012 m. įgyvendintas projektas "Girdžių miestelio kompleksinis sutvarkymas". Skirsnemunėje įrengtas parkas su rekreacine infrastruktūra poilsiui ir pramogoms.

Nr.	Priemonės pavadinimas	Laukiamų rezultatų aprašymas	Atsakingi vykdytojai (-)	Finansavimo šaltinis	Įgyvendinimo pradžia	Įgyvendinimo pabaiga	Statusas	Įgyvendinimo data	Rezultato aprašymas
3.2	Rekreacinio funkcinio prioriteto zonos				2008	2017	Įgyvendintos priemonės: 0 Vykdomos priemonės: 1 Nepradėtos vykdyti priemonės: 0 Neįgyvendintos priemonės: 0 Iš viso: 1		
3.2.1	Rekreacinio funkcinio prioriteto zonų apsauga	Parengti teritorijų sutvarkymo projektai rekreacinio funkcinio prioriteto zonoms: 1. poilsio zonai prie Jurbarkų tvenkinio, kartu su dalimi Užkalnių ir Vertimų kaimų teritorijų; 2. didelio rekreacinio žemės naudojimo prioriteto zona rajono rytinėje dalyje prie Dubysos upės, kartu su Padubysio, Burbiškių ir Daujotų kaimais; 3. Panemunėje esanti poilsio vietovė, į kurią patenka Kazikėnų, Greičių, Kalnėnų ir Šilinės kaimų gyvenamosios vietovės.	Jurbarko r. sav. administracija	Europos Sąjungos paramos ir valstybės biudžeto lėšos	2008	2017	Vykdoma		Rengiamas Jurbarkų poilsio zonos sutvarkymo projektas.
3.3	Turizmo paslaugos				2008	2017	Įgyvendintos priemonės: 1 Vykdomos priemonės: 2 Nepradėtos vykdyti priemonės: 2 Neįgyvendintos priemonės: 0 Iš viso: 5		
3.3.1	Rekreacinės infrastruktūros objektai	Sukurta rekreacinė infrastruktūra seniūnijų centruose	Jurbarko r. sav. administracija	Europos Sąjungos paramos ir valstybės biudžeto lėšos	2008	2017	Įgyvendinta	2016-12-31	Visų seniūnijų centruose sutvarkytos viešosios erdvės, sutvarkyti centrinių gyvenviečių parkai, viešojo sporto infrastruktūra

Nr.	Priemonės pavadinimas	Laukiamų rezultatų aprašymas	Atsakingi vykdytojai (-)	Finansavimo šaltinis	Įgyvendinimo pradžia	Įgyvendinimo pabaiga	Statusas	Įgyvendinimo data	Rezultato aprašymas
3.3.2	Pažintinio turizmo plėtra	Sutvarkyti ir eksponuojami pažintinę vertę turintys gamtiniai bei kultūriniai objektai, jų grupės ir kompleksai. Išvystytas pažintinis turizmas Klausučių, Jurbarkų, Pašaltuonio, Eržvilko ir Stakių kaimų gyvenvietėse.	Jurbarko r. sav. administracija	Europos Sąjungos paramos ir valstybės biudžeto lėšos	2008	2017	Vykdoma		2016 "Turizmo ir rekreacinės infrastruktūros plėtra, panaudojant ir išsaugojant parkų kultūros paveldo ir gamtos resursus"
3.3.3	Paplūdimiai	Įrengti paplūdimiai: 1. prie Jurbarkų tvenkinio; 2. prie Greičių karjero; 3. Raudonėje prie Nemuno; 4. Seredžiuje prie Nemuno; 5. prie Klausučių tvenkinio; 6. prie Viešvilės tvenkinio; 7. Veliuonoje prie Nemuno; 8. prie Nemuno ties Skirsnemune; 9. prie Girdžių tvenkinio; 10. Pašaltuonio gyvenvietėje prie Šaltuonos upės; 11. Kulvertiškėse prie Šaltuonos; 12. Eržvilke prie Šaltuonos; 13. Rutkiškiuose prie Šaltuonos.	Jurbarko r. sav. administracija	Europos Sąjungos paramos ir valstybės biudžeto lėšos	2008	2017	Nepradėta vykdyti		Nepradėta vykdyti
3.3.4	Sportinis turizmas	Parengta sportinio turizmo plėtros programa	Jurbarko r. sav. administracija	Savivaldybės biudžeto lėšos	2008	2017	Nepradėta vykdyti		Nepradėta vykdyti

Nr.	Priemonės pavadinimas	Laukiamų rezultatų aprašymas	Atsakingi vykdytojai (-)	Finansavimo šaltinis	Įgyvendinimo pradžia	Įgyvendinimo pabaiga	Statusas	Įgyvendinimo data	Rezultato aprašymas
3.3.5	Stovyklavietės	Įrengtos stovyklavietės rekreacinėse zonose prie Dubysos upės, Klausučių gyvenvietės gretimoje aplinkoje, teritorijoje prie Jurbarkų tvenkinio.	Jurbarko r. sav. administracija	Kita	2008	2017	Vykdoma		Privačių vystytojų iniciatyva įrengti kempingai Šilinės slėnyje ir Naujasodžių kaime
3.4	Turizmo trasos				2008	2017	Įgyvendintos priemonės: 0 Vykdomos priemonės: 7 Nepradėtos vykdyti priemonės: 3 Neįgyvendintos priemonės: 0 Iš viso: 10		
3.4.1	"Lietuvos istorijos ir kultūros vėrinys"	Įrengta rekreacinė infrastruktūra nacionalinio kultūrinio turizmo maršruto „Lietuvos istorijos ir kultūros vėrinys“ Jurbarko rajono teritorijos atkarpoje nuo Seredžiaus iki Viešvilės.	Jurbarko r. sav. administracija	Europos Sąjungos paramos ir valstybės biudžeto lėšos	2008	2017	Vykdoma		Raudonėje, pilies bokšte, vyksta įvairių autorių dailės darbų parodos. Veliuonos bažnyčios bokšte veikia sakralinė ekspozicija. Pilies I kaime galima aplankyti Panemunės pilies vidų, užkopti į bokštus. Vasaros sezono metu pilyje veikia dailės akademijos studentų darbų parodos. Šilinės kaime, buvusios XVIII a. smuklės pastate, įsikūręs Panemunių regioninio parko informacijos centras bei veikia ekspozicija "Nemunas ir gyvenimas prie jo". Visuomeniniai kraštotyros muziejai veikia Veliuonos ir Seredžiaus pagrindinėse mokyklose. Prie Seredžiaus ir Veliuonos piliakalnių įrengtos automobilių stovėjimo aikštelės, Panemunių parko informaciniai standai.
3.4.2	Nacionalinis Panemunių autoturizmo maršrutas	Įrengtas Panemunių automobilių turizmo maršrutas, pastatytos nuorodos ir informaciniai ženklai, įrengtos poilsio ir apžvalgos aikštelės.	Jurbarko r. sav. administracija	Kita	2008	2017	Vykdoma		Dalis trasos sutampa su "Lietuvos istorijos ir kultūros vėrinys". Panemunių regioninio parko direkcija parengusi du teminius maršrutus po Panemunių regioninį parką - "Pėsčiųjų pažintinis takas Šilinės botaniniame draustinyje" ir "Dviračiais dešiniąją Nemuno pakrante". Šilinės kaime privatūs asmenys įrengė kempingą "Medaus slėnis". Sutvarkytas Smalininkų parkas, Viešvilėje įrengtas žuvitakis.

Nr.	Priemonės pavadinimas	Laukiamų rezultatų aprašymas	Atsakingi vykdytojai (-)	Finansavimo šaltinis	Įgyvendinimo pradžia	Įgyvendinimo pabaiga	Statusas	Įgyvendinimo data	Rezultato aprašymas
3.4.3	Regioninis „Karšuvos žiedo“ autoturizmo maršrutas	Įrengtas "Karšuvos žiedas" automobilių turizmo maršrutas, pastatytos nuorodos ir informaciniai ženklai, įrengtos poilsio ir apžvalgos aikštelės.	Jurbarko r. sav. administracija	Europos Sąjungos paramos ir valstybės biudžeto lėšos	2008	2017	Vykdoma		2017 pradėtas "Savivaldybės jungiančių turizmo trasų ir turizmo maršrutų infrastruktūros plėtra Tauragės regione"
3.4.4	Nacionalinės svarbos dviračių turizmo trasa „Nemuno dviračių kelias“	Įrengta "Nemuno dviračių kelio" trasa, kuri paženklinta atitinkamais dviračių trasos ženklais, reguliariai, tam tikru atstumu, įrengtos poilsio aikštelės.	Jurbarko r. sav. administracija	Europos Sąjungos paramos ir valstybės biudžeto lėšos	2008	2017	Vykdoma		2016 pradėtas "Turizmo paslaugų e-rinkodaros projektas „Nemuno kelias“ (4 savivaldybių)". Nuo Raudonės iki Jurbarko įrengta dviračių trasa, paženklinta atitinkamais ženklais, įrengtos poilsio aikštelės.
3.4.5	Regioninės reikšmės veloturizmo dviračių trasa „Karšuvos dviračių žiedas“	Įrengta „Karšuvos dviračių žiedas“ trasa, kuri paženklinta atitinkamais dviračių trasos ženklais, reguliariai, tam tikru atstumu, įrengtos poilsio aikštelės.	Jurbarko r. sav. administracija	Europos Sąjungos paramos ir valstybės biudžeto lėšos	2008	2017	Vykdoma		Rezultatai sutampa su 3.4.4. priemone
3.4.6	Dviračių turizmo trasa „Vidurio Lietuvos parkų žiedas“	Įrengta „Vidurio Lietuvos parkų žiedas“ trasa, kuri paženklinta atitinkamais dviračių trasos ženklais, reguliariai, tam tikru atstumu, įrengtos poilsio aikštelės.	Jurbarko r. sav. administracija	Savivaldybės biudžeto lėšos	2008	2017	Vykdoma		Įrengtos dviračių tako atkarpa nuo Raudonės iki Pilies I kaimo ir atkarpa nuo Skirsnemunės iki Jurbarko, kuri įrengta palei Nemuną.
3.4.7	"Nemuno vandens kelias"	Rajono teritorijoje rekonstruotos/įrengtos naujos: 2 stacionarios Raudonės ir Jurbarko priplaukos ir 4 mobilios - Seredžiaus, Veliunos, Pilies ir Panemunės priplaukos.	Jurbarko r. sav. administracija	Europos Sąjungos paramos ir valstybės biudžeto lėšos	2008	2017	Vykdoma		Rekonstruotos ir įrengtos stacionari Jurbarko mažųjų laivelių priplauka ir mobilios Seredžiaus, Veliunos, Pilies I priplaukos.
3.4.8	"Dubysos vandens kelias"	"Dubysos vandens kelias" trasoje įrengti informaciniai ženklai, stovyklavietės, sutvarkyta jų infrastruktūra.	Jurbarko r. sav. administracija	Europos Sąjungos paramos ir valstybės biudžeto lėšos	2008	2017	Nepradėta vykdyti		Nepradėta vykdyti

Nr.	Priemonės pavadinimas	Laukiamų rezultatų aprašymas	Atsakingi vykdytojai (-)	Finansavimo šaltinis	Įgyvendinimo pradžia	Įgyvendinimo pabaiga	Statusas	Įgyvendinimo data	Rezultato aprašymas
3.4.9	"Šaltuonos vandens kelias"	"Šaltuonos vandens kelias" trasoje įrengti informaciniai ženklai, stovyklavietės, sutvarkyta jų infrastruktūra.	Jurbarko r. sav. administracija	Europos Sąjungos paramos ir valstybės biudžeto lėšos	2008	2017	Nepradėta vykdyti		Nepradėta vykdyti
3.4.10	"Šešuvio vandens kelias"	"Šešuvio vandens kelias" trasoje įrengti informaciniai ženklai, stovyklavietės, sutvarkyta jų infrastruktūra.	Jurbarko r. sav. administracija	Europos Sąjungos paramos ir valstybės biudžeto lėšos	2008	2017	Nepradėta vykdyti		Nepradėta vykdyti

#### TEIGIAMOS TENDENCIJOS:

Jurbarko turizmo informacijos centras prijungtas prie Jurbarko verslo informacijos centro. Pavadinimas pasikeitė į Jurbarko turizmo ir verslo informacijos centras (JTVIC). Naujojo centro misija - teikti informacinę ir praktinę informaciją verslo subjektams taip prisidedant prie naujų įmonių Jurbarko rajone kūrimo, rinkti, kaupti ir teikti nemokamą informaciją apie turizmo paslaugas rajone, lankomus objektus ir vietas, kultūros paveldą rajone, populiarinti Jurbarko kraštą.

Įgyvendintas projektas "Smalininkų miesto kompleksinis sutvarkymas".

Įgyvendintas projektas "Seredžiaus pritaikymas viešajai turizmo infrastruktūrai".

Sutvarkyti populiariausi lankytini Jurbarko rajono objektai: Seredžiaus piliakalnis (Palemono kalnas), Veliuonos archeologinių piliakalnių kompleksas, Veliuonos krašto muziejus, Raudonės pilis (33,5 m aukščio pilies bokštas kviečia turistus pasigrožėti nuostabiomis apylinkėmis ir Nemuno vingiais), Panemunės pilis, Jurbarko krašto muziejus, Jurbarko Dvaro parkas, buvęs Smalininkų vandens matavimo stotis, Žuvitakis Viešvilėje.

Rengiamas Jurbarkų poilsio zonos sutvarkymo projektas.

Visų seniūnijų centruose sutvarkytos viešosios erdvės, sutvarkyti centrinių gyvenviečių parkai, viešoji sporto infrastruktūra

Įgyvendintas projektas "Turizmo ir rekreacinės infrastruktūros plėtra, panaudojant ir išsaugojant parkų kultūros paveldo ir gamtos resursus".

Privačių vystytojų iniciatyva įrengti kempingai Šilinės slėnyje ir Naujasodžių kaime.

Įrengta rekreacinė infrastruktūra nacionalinio kultūrinio turizmo maršruto „Lietuvos istorijos ir kultūros vėrinys“ Jurbarko rajono teritorijos atkarpoje nuo Seredžiaus iki Viešvilės.

Įrengtas Panemunių automobilių turizmo maršrutas, pastatytos nuorodos ir informaciniai ženklai, įrengtos poilsio ir apžvalgos aikštelės.

2017 pradėtas projekto "Savivaldybės jungiančių turizmo trasų ir turizmo maršrutų infrastruktūros plėtra Tauragės regione" įgyvendinimas.

Rengiamas "Turizmo paslaugų e-rinkodaros projektas „Nemuno kelias“ (4 savivaldybių)".

Nuo Raudonės iki Jurbarko įrengta dviračių trasa, paženklinta atitinkamais ženklais, įrengtos poilsio aikštelės.

Įrengta dviračių tako atkarpa nuo Raudonės iki Pilies I kaimo ir atkarpa nuo Skirsnemunės iki Jurbarko, einanti palei Nemuną.

Rekonstruotos ir įrengtos stacionari Jurbarko mažųjų laivelių prieplauka ir mobilios Seredžiaus, Veliuonos, Pilies I prieplaukos.

#### NEIGIAMOS TENDENCIJOS:

Jurbarko rajone nėra įteisintų paplūdimių.

Nerengta sportinio turizmo plėtros programa.

Neparengti vandens turizmo maršrutai "Dubysos vandens kelias", "Šaltuonos vandens kelias", "Šešuvio vandens kelias".

Nr.	Priemonės pavadinimas	Laukiamų rezultatų aprašymas	Atsakingi vykdytojai (-)	Finansavimo šaltinis	Įgyvendinimo pradžia	Įgyvendinimo pabaiga	Statusas	Įgyvendinimo data	Rezultato aprašymas
4	<b>Bioproductinio ūkio ir kitos teritorijos</b>				2008	2017	Įgyvendintos priemonės: 1 Vykdomos priemonės: 3 Nepradėtos vykdyti priemonės: 3 Neįgyvendintos priemonės: 0 Iš viso: 7		
4.1	Žemės ūkio teritorijos				2008	2017	Įgyvendintos priemonės: 0 Vykdomos priemonės: 3 Nepradėtos vykdyti priemonės: 0 Neįgyvendintos priemonės: 0 Iš viso: 3		
4.1.1	Rajono žemėtvarkos schema	Parengta Jurbarko rajono žemėtvarkos schema	Jurbarko r. sav. administracija	Europos Sąjungos paramos ir valstybės biudžeto lėšos	2008	2017	Vykdoma		Pagal Jurbarko rajono savivaldybės tarybos 2016-04-28 sprendimą Nr. T2-152 „Dėl Jurbarko rajono savivaldybės teritorijos gyvenamųjų vietovių ribų nustatymo“ 2017-08-23 LR Vyriausybės nutarimu Nr. 698 patvirtintos Jurbarko rajono administracinių vienetų ribos.
4.1.2	Kaimo plėtros žemėtvarkos projektai	Parengti kaimo plėtros žemėtvarkos projektai ar atskirų seniūnijų kompleksiniai žemės ūkio ir kaimo plėtros projektai ar žemės konsolidacijos projektai	Jurbarko r. sav. administracija	Europos Sąjungos paramos ir valstybės biudžeto lėšos	2008	2017	Vykdoma		Priemonė deleguota Nacionalinės žemės tarnybos prie ŽŪM, Jurbarko žemėtvarkos skyriui
4.1.3	Tausojamasis ir ekologinis ūkininkavimas	Teikiama parama ekologinio ir tausojamojo ūkininkavimo sistemas diegiantiems ūkiams.	Jurbarko r. sav. administracija	Europos Sąjungos paramos ir valstybės biudžeto lėšos	2008	2017	Vykdoma		Priemonė deleguota VšĮ Ekoagros
4.2	Miškų ūkio teritorijos				2008	2017	Įgyvendintos priemonės: 1 Vykdomos priemonės: 0 Nepradėtos vykdyti priemonės: 1 Neįgyvendintos priemonės: 0 Iš viso: 2		
4.2.1	Miškotvarkos projektai	Parengtos miškų išdėstymo schemas ir vidinės miškotvarkos projektai.	VĮ Jurbarko miškurėdija	Kita	2008	2017	Įgyvendinta	2016-12-31	2016 metais parengtas VĮ Jurbarko miškų urėdijos vidinės miškotvarkos projektas



Nr.	Priemonės pavadinimas	Laukiamų rezultatų aprašymas	Atsakingi vykdytojai (-)	Finansavimo šaltinis	Įgyvendinimo pradžia	Įgyvendinimo pabaiga	Statusas	Įgyvendinimo data	Rezultato aprašymas
4.2.2	Miškotvarkos projektas Nemuno-Dubysos takoskyros ruožui	Parengtas miškotvarkos projektas, skirtas padidinti miško plotus regioninės svarbos Nemuno-Dubysos takoskyros ruože (Pieštuvėnų - Pagenaičių atkarpoje) ir rekreacinėse teritorijose.	VĮ Jurbarko miškurėdija	Kita	2008	2017	Nepradėta vykdyti		Nepradėta vykdyti
4.3	Kasybos pramonės teritorijos				2008	2017	Įgyvendintos priemonės: 0 Vykdomos priemonės: 0 Nepradėtos vykdyti priemonės: 2 Neįgyvendintos priemonės: 0 Iš viso: 2		
4.3.1	Molio karjeras Varnaičiuose	Parengti karjero eksploatacijos projektas 18,9 ha dydžio molio karjerui Varnaičiuose.	Jurbarko r. sav. administracija	Kita	2008	2017	Nepradėta vykdyti		Nepradėta vykdyti
4.3.2	Eksploatuojami kasybos pramonės karjerai, patenkantys į gamtinį karkasą ar saugomas teritorijas	Baigus eksploatuoti kasybos pramonės karjerus, patenkančius į gamtinį karkasą ar saugomas teritorijas, rekultivuoti.	Jurbarko r. sav. administracija	Kita	2008	2017	Nepradėta vykdyti		Nepradėta vykdyti

#### TEIGIAMOS TENDENCIJOS:

Pagal Jurbarko rajono savivaldybės tarybos 2016-04-28 sprendimą Nr. T2-152 „Dėl Jurbarko rajono savivaldybės teritorijos gyvenamųjų vietovių ribų nustatymo“ 2017-08-23 LR Vyriausybės nutarimu Nr. 698 patvirtintos Jurbarko rajono administracinių vienetų ribos.

Kaimo plėtros žemėtvarkos projektai rengiami Nacionalinės žemės tarnybos prie ŽŪM, Jurbarko žemėtvarkos skyriaus iniciatyva.

VšĮ Ekoagros teikia paramą ekologinio ir tausojamojo ūkininkavimo ūkiams.

2016 metais parengtas VĮ Jurbarko miškų urėdijos vidinės miškotvarkos projektas.

#### NEIGIAMOS TENDENCIJOS:

Neparengtas miškotvarkos projektas, skirtas padidinti miško plotus regioninės svarbos Nemuno-Dubysos takoskyros ruože (Pieštuvėnų - Pagenaičių atkarpoje) ir rekreacinėse teritorijose.

Neparengtas 18,9 ha dydžio molio karjero Varnaičiuose eksploatacijos projektas.

Nr.	Priemonės pavadinimas	Laukiamų rezultatų aprašymas	Atsakingi vykdytojai (-)	Finansavimo šaltinis	Įgyvendinimo pradžia	Įgyvendinimo pabaiga	Statusas	Įgyvendinimo data	Rezultato aprašymas
5	<b>Techninės infrastruktūros teritorijos</b>				2008	2017	Įgyvendintos priemonės: 5 Vykdomos priemonės: 20 Nepradėtos vykdyti priemonės: 6 Neįgyvendintos priemonės: 3 Iš viso: 34		
5.1	Transporto infrastruktūra				2008	2017	Įgyvendintos priemonės: 1 Vykdomos priemonės: 3 Nepradėtos vykdyti priemonės: 44 Neįgyvendintos priemonės: 3 Iš viso: 11		
5.1.1	Krašto kelio Nr.141 rekonstrukcija	Krašto kelio Nr.141 Kaunas-Jurbarkas-Šilutė-Klaipėda ruožas Jurbarkas-Klaipėda rekonstruotas, pakeliant jo reikšmę iki magistralinio kelio reikšmės	Jurbarko r. sav. administracija;	Europos Sąjungos paramos ir valstybės biudžeto lėšos	2008	2017	Nepradėta vykdyti		Nepradėta vykdyti
5.1.2	Krašto kelio Nr.147 rekonstrukcija	Krašto kelias Nr.147 Tauragė-Jurbarkas rekonstruotas pakeliant jo reikšmę iki magistralinio kelio reikšmės	Jurbarko r. sav. administracija;	Europos Sąjungos paramos ir valstybės biudžeto lėšos	2008	2017	Nepradėta vykdyti		Nepradėta vykdyti
5.1.3	Krašto kelio Nr.198 rekonstrukcija	Rekonstruotas krašto kelias Nr. 198	Jurbarko r. sav. administracija;	Kita	2008	2017	Vykdoma		Kelias Nr. 198 rekonstruojamas atkarpomis
5.1.4	Jurbarko miesto šiaurės-rytų aplinkkelis	Atliktas Jurbarko miesto šiaurinio aplinkkelio įrengimo pirmasis etapas	Jurbarko r. sav. administracija	Europos Sąjungos paramos ir valstybės biudžeto lėšos	2008	2017	Neįgyvendinta		Neįgyvendinta. Priemonę siūloma naikinti
5.1.5	Viešvilės miestelio šiaurės-rytų aplinkkelis	Įrengtas Viešvilės miestelio šiaurės-rytų aplinkkelis (krašto kelio Nr.141 Kaunas-Jurbarkas-Šilutė-Klaipėda trasoj)	Jurbarko r. sav. administracija	Europos Sąjungos paramos ir valstybės biudžeto lėšos	2008	2017	Neįgyvendinta		Neįgyvendinta. Priemonę siūloma naikinti

Nr.	Priemonės pavadinimas	Laukiamų rezultatų aprašymas	Atsakingi vykdytojai (-)	Finansavimo šaltinis	Įgyvendinimo pradžia	Įgyvendinimo pabaiga	Statusas	Įgyvendinimo data	Rezultato aprašymas
5.1.6	Rajoninių kelių asfaltavimas	Išasfaltuoti keliai 1702, 1703, 1704, 1705, 1706, 1707, 1708, 1709, 1710, 1711, 1712, 1713, 1714, 1715, 1716, 1717, 1718, 1719, 1720, 1723, 1727, 1730, 1731, 3510, 3511, 3512, 3513, 4501.	Jurbarko r. sav. administracija; Lietuvos automobilių kelių direkcija	Europos Sąjungos paramos ir valstybės biudžeto lėšos	2008	2017	Vykdoma		Išasfaltuoti keliai: 1704 kelio 20 km atkarpa, 1707 kelias, 1709 kelio 4 km atkarpa, 1713 kelias, 1716 kelio atkarpa einanti per gyvenvietę, 1719 kelio 6 km atkarpa, 1720 kelio 1 km atkarpa, 1727 kelio atkarpa einanti per gyvenvietę, 3512 kelio 0-18 km ir 23-28,5 km atkarpos, 3513 kelio dalis ir 4501 kelias
5.1.7	Dviračių trasos	Parengtas Jurbarko rajono dviračių takų specialusis planas	Jurbarko r. sav. administracija	Europos Sąjungos paramos ir valstybės biudžeto lėšos	2008	2017	Įgyvendinta		2015-01-29 Jurbarko rajono savivaldybės Tarybos sprendimu Nr. T2-8 patvirtintas Jurbarko rajono savivaldybės dviračių takų plėtros specialusis planas. Dokumento registravimo numeris: T00075660.
5.1.8	Degalinių tinklas	Įrengtos naujos degalinės: 1. prie Veliuonos; 2. prie Raudonės; 3. prie Skirsnemunės; 4. prie Jurbarko; 5. prie Smalininkų; 6. prie Viešvilės; 7. prie Eržvilko; 8. prie Šimkaičių; 9. prie Juodaičių.	Jurbarko r. sav. administracija	Kita	2008	2017	Vykdoma		Įrengtos naujos degalinės prie Eržvilko ir Smalininkų
5.1.9	Geležinkelių infrastruktūra	1. Rekonstruota bei modernizuota geležinkelio linija Radviliškis-Pagėgiai; 2. Parengtas specialusis naujos geležinkelio linijos Pilviškiai-Tauragė trasos parinkimo planas.	Jurbarko r. sav. administracija; Lietuvos geležinkelio direkcija	Europos Sąjungos paramos ir valstybės biudžeto lėšos	2008	2017	Nepradėta vykdyti		Nepradėta vykdyti
5.1.10	Vidaus vandens transportas	Nemuno upės dugnas pagilintas iki reikiamo 1,5 m gylio tarptautinėje trasoje Kaunas-Klaipėda, taip užtikrinti IV klasės vidaus vandens kelių standartus atitinkantys parametrai šioje trasoje.	Vidaus vandens direkcija	Europos Sąjungos paramos ir valstybės biudžeto lėšos	2008	2017	Nepradėta vykdyti		Nepradėta vykdyti

Nr.	Priemonės pavadinimas	Laukiamų rezultatų aprašymas	Atsakingi vykdytojai (-)	Finansavimo šaltinis	Įgyvendinimo pradžia	Įgyvendinimo pabaiga	Statusas	Įgyvendinimo data	Rezultato aprašymas
5.1.11	Pasienio kontrolės punktas	Remiantis 2006 metu gegužės 29 d. Vyriausybės nutarimu Nr.477 atnaujintu pasienio kontrolės punktų plėtros strateginiu planu, Jurbarko rajono savivaldybės teritorijoje įrengtas Jurbarko upių pasienio kontrolės punktas, kurio vieta nustatyta tarptautiniais susitarimais	Užsienio reikalų ministerija ir Pasienio kontrolės punktų direkcija prie Susisiekimo	Europos Sąjungos paramos ir valstybės biudžeto lėšos	2008	2017	Neįgyvendinta		Viešvilėje rekonstruota pasienio užkarda, Nemuno pakrantėje įrengtos 8 vaizdo kameros su judesio davikliais. Siūloma priemonę naikinti.
5.2	Energetikos infrastruktūra				2008	2017	Įgyvendintos priemonės: 2 Vykdomos priemonės: 5 Nepradėtos vykdyti priemonės: 2 Neįgyvendintos priemonės: 0 Iš viso: 9		
5.2.1	Skirstomojo tinklo plėtra	Parengtas skirstomojo elektros tinklo plėtros specialusis planas	AB ESO	Kita	2008	2017	Nepradėta vykdyti		Vykdoma priemonė atskirais techniniais projektais
5.2.2	Elektros energijos skirstomojo tinklo atnaujinimas	Modernizuotas esama elektros energijos skirstomasis tinklas (10kV-0,4kV), pakeisti susidėvėję įrengimai, optimizuotos transformatorių galios. Elektros energijos paskirstymo tinklai miestų ir gyvenviečių teritorijose maksimaliai kabeliuoti	AB ESO	Europos Sąjungos paramos ir valstybės biudžeto lėšos	2008	2017	Vykdoma		Vykdoma priemonė atskirais techniniais projektais, nauji paskirstymo tinklai tiesiami kabelinėmis linijomis. Vykdoma nuolatinė priežiūra ir kontrolė, taikomos kitos priemonės, pagal poreikį rekonstruojamos transformatorinės.
5.2.3	Gatvių apšvietimas	Rekonstruotas esamas ir įrengtas naujas miestų ir kaimo gyvenviečių gatvių apšvietimas	Jurbarko r. sav. administracija;	Europos Sąjungos paramos ir valstybės biudžeto lėšos	2008	2017	Vykdoma		Vykdoma priemonė atskirais techniniais projektais
5.2.4	Atsinaujinančių išteklių energetika	Atlikta galimybių studija elektros energijos gamybai iš atsinaujinančių šaltinių.	Jurbarko r. sav. administracija	Kita	2008	2017	Nepradėta vykdyti		Nepradėta vykdyti

Nr.	Priemonės pavadinimas	Laukiamų rezultatų aprašymas	Atsakingi vykdytojai (-)	Finansavimo šaltinis	Įgyvendinimo pradžia	Įgyvendinimo pabaiga	Statusas	Įgyvendinimo data	Rezultato aprašymas
5.2.5	Magistralinis dujotiekis	Nutiestas magistralinis dujotiekis nuo Šakių pro Jurbarką iki Tauragės.	Jurbarko r. sav. administracija; AB "Amber Grid"	Kita	2008	2017	Įgyvendinta	2013	Per pirmąjį etapą 2007 m. nutiesta dujotiekio atkarpa Šakiai–Jurbarkas, 2012 m. pabaigta dujotiekio statyba iki Tauragės, 2013 m. lapkričio 15 d. baigtas paskutinis etapas – magistralinio dujotiekio atkarpa Tauragė–Klaipėda.
5.2.6	Skirstomasis dujotiekis	Skirstomasis dujotiekis nutiestas į Jurbarką, Smalininkus ir Skirsnemunę.	AB ESO	Kita	2008	2017	Vykdoma		Skirstomasis dujotiekis nutiestas į Jurbarką
5.2.7	Jurbarko rajoninė katilinė	Rekonstruota Jurbarko rajoninė katilinė pritaikant gamtinių dujų kurui ir numatant rezervinį kurą iš atsinaujinančių energijos šaltinių.	AB "Kauno energija"	Kita	2008	2017	Įgyvendinta		2016 metais, atlikus modernizavimo darbus „Jurbarko šilumos tinklai“ katilinėje pradėjo veikti naujas 5 MW galios biokuro katilas. Gamtinėmis dujomis katilas bus kūrenamas tik šalčiausiais metų mėnesiais
5.2.8	Šiluminių trasų rekonstrukcija	Rekonstruotos šiluminės trasos, panaudojant bekanalius vamzdinius.	Jurbarko r. sav. administracija; AB „Kauno energija“	Kita	2008	2017	Vykdoma		Vykdoma priemonė atskirais techniniais projektais
5.2.9	Gyvenamųjų ir visuomeninių pastatų rekonstravimas (modernizavimas)	Renovuoti gyvenamieji ir visuomeniniai pastatai, modernizuotos šildymo sistemos, pagerintos pastatų šiluminės charakteristikos.	Jurbarko r. sav. administracija	Kita	2008	2017	Vykdoma		2010 m. įgyvendintas "Energetinio efektyvumo didinimas rekonstruojant Klausučių Stasio Santvaro ir Viešvilės pagrindines mokyklas" 2013 m. įgyvendinta "Jurbarko miesto vaikų darželio „Ąžuoliukas“ rekonstravimas", "Daugiabučių namų renovacija Jurbarko mieste", "Jurbarkų vaikų darželio energijos efektyvumo didinimas" 2014 m. įgyvendinta "Jurbarko Naujamiesčio pagrindinės mokyklos pastato Jurbarke, Kalninės g. 39, rekonstravimas", "Jurbarko VB Kartupių filialo kapitalinio remonto darbai". 2015 m įgyvendinta "Veliuonos miestelyje esančių bendruomeninės paskirties pastatų šildymo sistemos remontas", "Skirsnemunės mokyklos pastato energijos efektyvumo didinimas", "Daugiabučių namų renovacija Jurbarko mieste (II etapas)", "Juodaičių ir Raudonės seniūnijų pastatų rekonstravimas ir pritaikymas bendruomenės poreikiams" 2016 m. įgyvendinta "Biokuro katilų įrengimas Skirsnemunės kaimo visuomeninės paskirties pastatuose.“

Nr.	Priemonės pavadinimas	Laukiamų rezultatų aprašymas	Atsakingi vykdytojai (-as)	Finansavimo šaltinis	Įgyvendinimo pradžia	Įgyvendinimo pabaiga	Statusas	Įgyvendinimo data	Rezultato aprašymas
5.3	Ekoinžinerinė infrastruktūra				2008	2017	Įgyvendintos priemonės: 2 Vykdomos priemonės: 10 Nepradėtos vykdyti priemonės: 0 Neįgyvendintos priemonės: 0 Iš viso: 12		
5.3.1	Vandens tiekimo ir nuotekų tvarkymo infrastruktūros specialusis planas	Parengtas Jurbarko rajono vandens tiekimo ir nuotekų tvarkymo infrastruktūros plėtros specialusis planas.	Jurbarko r. sav. administracija	Savivaldybės biudžeto lėšos	2008	2017	Įgyvendinta	2007	2007-02-22 Jurbarko rajono savivaldybės tarybos sprendimu Nr. T2-64 patvirtintas Jurbarko miesto ir rajono vandens tiekimo ir nuotekų tvarkymo infrastruktūros plėtros specialusis planas
5.3.2	Vandentiekio plėtra	1. Rekonstruota 58 km esamų vandentieklių tinklų; 2. Nutiesta 163 km naujų vandentiekio tinklų.	Jurbarko r. sav. administracija	Europos Sąjungos paramos ir valstybės biudžeto lėšos	2008	2017	Vykdoma		Priemonė vykdoma parengus atskirus techninius projektus, vadovaujantis Jurbarko miesto ir rajono vandens tiekimo ir nuotekų tvarkymo infrastruktūros plėtros specialiuoju planu. Įgyvendinus projektą „Vandens tiekimo ir nuotekų tvarkymo infrastruktūros plėtra Jurbarko rajone“ Smalininkų mieste bus vykdoma geriamojo vandens tiekimo statyba (apie 4,43 km., prijungiant 137 gyv.) ir nuotekų surinkimo tinklų statyba (apie 3,92 km, prijungiant 110 gyv.), Veliuonos miestelyje bus rekonstruota vandens tiekimo tinklų apie 1,0 km.
5.3.3	Vandenviečių SAZ	Parengti vandenviečių sanitarinės apsaugos zonų (SAZ) nustatymo specialieji ar detalieji planai	Jurbarko r. sav. administracija	Europos Sąjungos paramos ir valstybės biudžeto lėšos	2008	2017	Vykdoma		Pradėtas rengti vandenviečių sanitarinės apsaugos zonų (SAZ) nustatymo specialusis planas

Nr.	Priemonės pavadinimas	Laukiamų rezultatų aprašymas	Atsakingi vykdytojai (-)	Finansavimo šaltinis	Įgyvendinimo pradžia	Įgyvendinimo pabaiga	Statusas	Įgyvendinimo data	Rezultato aprašymas
5.3.4	Vandenviečių ir vandens gerinimo įrenginių rekonstrukcija	Rekonstruotos vandenvietės ir vandens gerinimo įrenginiai	Jurbarko r. sav. administracija	Europos Sąjungos paramos ir valstybės biudžeto lėšos	2008	2017	Vykdoma		2012 metais įgyvendinti projektai: Pilies I kaimo vandentvarkos sistemos modernizavimas gyvenvietėje renovacija, Vandens gerinimo, geležies šalinimo sistemų įrengimas bei geriamojo vandens tiekimo sistemų atnaujinimas Stakių mst. 2014 metais įgyvendinti projektai: Vandens gerinimo, geležies šalinimo sistemų įrengimas Vadžgirio, Pašaltuonio, Juodaičių kaimų bendruomenėms, Geriamojo vandens tiekimo sistemos atnaujinimas bei vandens gerinimo, geležies šalinimo sistemų įrengimas Armeniškių, Gricių, Pavidaujo kaimų bendruomenėms ir Geriamojo vandens tiekimo sistemos įrengimas Vencloviškių kaimo bendruomenei. Įgyvendinus projektą „Vandens tiekimo ir nuotekų tvarkymo infrastruktūros plėtra Jurbarko rajone“ Veliuonos miestelyje bus pastatyti vandens gerinimo įrenginiai.
5.3.5	Naujos vandenvietės ir vandens gerinimo įrenginiai	Atlikus reikiamus geologinius tyrimus parengti specialieji ir detalieji planai naujų vandenviečių ir vandens gerinimo įrenginių statybai.	Jurbarko r. sav. administracija	Europos Sąjungos paramos ir valstybės biudžeto lėšos	2008	2017	Vykdoma		Įgyvendinus projektą „Vandens tiekimo ir nuotekų tvarkymo infrastruktūros plėtra Jurbarko rajone“ bus pastatyti Jurbarko miesto vandens gerinimo įrenginiai
5.3.6	Buitinių nuotekų tinklų plėtra	1. Rekonstruota 36 km esamo nuotekų surinkimo tinklo; 2. Įrengta 138 km naujų nuotekų surinkimo tinklų; 3. Rekonstruota trylika nuotekų valymo įrenginių; 4. Įrengta trisdešimt vieni nauji NVĮ.	Jurbarko r. sav. administracija	Savivaldybės biudžeto lėšos	2008	2017	Vykdoma		Priemonė vykdoma parengus atskirus techninius projektus, vadovaujantis Jurbarko miesto ir rajono vandens tiekimo ir nuotekų tvarkymo infrastruktūros plėtos specialiuoju planu

Nr.	Priemonės pavadinimas	Laukiamų rezultatų aprašymas	Atsakingi vykdytojai (-)	Finansavimo šaltinis	Įgyvendinimo pradžia	Įgyvendinimo pabaiga	Statusas	Įgyvendinimo data	Rezultato aprašymas
5.3.7	Išleidžiamų į paviršinius vandenis nuotekų kontrolė	Vykdoma išleidžiamų į paviršinius vandenis nuotekų kontrolė	Jurbarko r. sav. administracija	Europos Sąjungos paramos ir valstybės biudžeto lėšos	2008	2017	Vykdoma		Vykdoma nuolatinė priežiūra ir kontrolė. Išleidžiamų nuotekų išvalymo lygis, atitinkantis ES reikalavimus. 2016 įgyvendintas projektas "Nemuno upės ekologinės būklės gerinimas, įrengiant nuotekų surinkimo ir valymo infrastruktūrą Skirsnemunės miestelyje Jurbarko rajone (Lietuvos Respublika) bei Nemano mieste (Rusija)"
5.3.8	Sąvartynų uždarymas	Uždaryti ir rekultivuoti visi Jurbarko rajono sąvartynai ir šiukšlynai	Jurbarko r. sav. administracija; UAB Tauragės regiono atliekų tvarkymo centras	Europos Sąjungos paramos ir valstybės biudžeto lėšos	2008	2017	Įgyvendinta	2012	2012 metais, projekto „Tauragės regiono senų sąvartynų ir šiukšlynų uždarymas“ Nr. VP3-3.2-AM-01-V-01-013 įgyvendinimo metu, uždaryti 2 Jurbarko rajono sąvartynai Smukučių ir Skirsnemuniškių k. ir 15 šiukšlynų
5.3.9	Konteinerinė atliekų surinkimo sistema	Buitinių atliekų surinkimu naudojama konteinerinė sistema	UAB Tauragės regiono atliekų tvarkymo centras	Kita	2008	2017	Vykdoma		Vykdoma priemonė įgyvendinant "Tauragės regiono komunalinių atliekų tvarkymo infrastruktūros plėtra 2014– 2020 m." projektą Europos Sąjungos fondų investicijomis. 2017 pradėtas "Komunalinių atliekų tvarkymo infrastruktūros plėtros projektas (4 savivaldybių)"
5.3.10	Biodegraduojančios (žaliosios) atliekos	1. Biodegraduojančios (žaliosios) atliekos surenkamos atskirai nuo bendro komunalinių atliekų srauto; 2. Šalia esamos Jurbarko dumblo sausinimo aikštelės įrengta biodegraduojančių atliekų kompostavimo aikštele.	Jurbarko r. sav. administracija; UAB Tauragės regiono atliekų tvarkymo centras	Europos Sąjungos paramos ir valstybės biudžeto lėšos	2008	2017	Vykdoma		Vykdoma priemonė įgyvendinant "Tauragės regiono komunalinių atliekų tvarkymo infrastruktūros plėtra 2014– 2020 m." projektą Europos Sąjungos fondų investicijomis. Žaliųjų atliekų kompostavimo aikštelė įrengta Kalnėnų kaime.



Nr.	Priemonės pavadinimas	Laukiamų rezultatų aprašymas	Atsakingi vykdytojai (-)	Finansavimo šaltinis	Įgyvendinimo pradžia	Įgyvendinimo pabaiga	Statusas	Įgyvendinimo data	Rezultato aprašymas
5.3.11	Stambiagabaričių atliekų surinkimas	1. Sukurtas buityje susidarančių pavojingų atliekų surinkimo tinklas; 2. Gyvenvietėse stambiagabaritės atliekos renkamos apvažiavimo būdu.	UAB Tauragės regiono atliekų tvarkymo centras	Savivaldybės biudžeto lėšos	2008	2017	Vykdoma		Vykdoma priemonė įgyvendinant "Tauragės regiono komunalinių atliekų tvarkymo infrastruktūros plėtra 2014–2020 m." projektą Europos Sąjungos fondų investicijomis. Didžiųjų atliekų surinkimo aikštelė įrengta Statybininkų g. 4 E, Jurbarkė.
5.3.12	Atliekų rūšiavimas	Išvystytas konteinerinių aikštelių, skirtų atliekų rūšiavimui tinklas, rūšiuojamoms atliekoms naudojami specializuoti konteineriai	UAB Tauragės regiono atliekų tvarkymo centras	Europos Sąjungos paramos ir valstybės biudžeto lėšos	2008	2017	Vykdoma		Antrinės žaliavos (popierius, plastikas, stiklas, metalas) ir pakuotės atliekos surenkamos atskirai nuo kitų atliekų. Vykdoma priemonė įgyvendinant "Tauragės regiono komunalinių atliekų tvarkymo infrastruktūros plėtra 2014–2020 m." projektą Europos Sąjungos fondų investicijomis.
5.4	Ryšių infrastruktūra				2008	2017	Įgyvendintos priemonės: 0 Vykdomos priemonės: 2 Nepradėtos vykdyti priemonės: 0 Neįgyvendintos priemonės: 0 Iš viso: 2		
5.4.1	Mobilaus ryšio tinklas	Plečiamas mobilaus daugiakanalio ryšio tinklas, sudarant konkurencines sąlygas mobilaus ryšio operatoriams.	Mobiliojo ryšio operatoriai	Kita	2008	2017	Vykdoma		Vykdoma nuolat pagal poreikį. Išplėtotas daugiakanalio ryšio tinklas.
5.4.2	Plačiajuosčio duomenų perdavimo tinklas	Į kaimiškas vietas atvestas informacinių technologijų plačiajuostis tinklas	Ryšio operatoriai	Kita	2008	2017	Vykdoma		2014 įgyvendintas projektas "Informacinių technologijų plačiajuosčio tinklo RAIN panaudojimas Panemunės miestelių bendruomenių poreikiams". Šviesolaidinių kabelių tinklas nuolat plėtojamas pagal poreikį.

## TEIGIAMOS TENDENCIJOS:

Patvirtintas Jurbarko rajono savivaldybės dviračių takų plėtros specialusis planas.

Patvirtintas Jurbarko miesto ir rajono vandens tiekimo ir nuotekų tvarkymo infrastruktūros plėtros specialusis planas.

Pradėtas rengti vandenviečių sanitarinės apsaugos zonų (SAZ) nustatymo specialusis planas.

Atkarpomis rekonstruojamas kelias Nr. 198

Vykdomi rajoninių kelių asfaltavimo darbai.

Įrengtos naujos degalinės prie Eržvilko ir Smalininkų.

Viešvilėje rekonstruota pasienio užkarda, Nemuno pakrantėje įrengtos 8 vaizdo kameros su judesio davikliais.

Atskirais techniniais projektais vykdoma skirstomojo tinklo plėtra .

Nauji bei atnaujinami paskirstymo tinklai tiesiami kabelinėmis linijomis, pagal poreikį rekonstruojamos transformatorinės.

Rekonstruojamas esamas ir įrengiamas naujas gatvių apšvietimas miestuose ir kaimo gyvenvietėse.

Nutiestas magistralinis dujotiekis nuo Šakių pro Jurbarką iki Tauragės.

Nutiestas skirstomasis dujotiekis nutiestas į Jurbarką

2016 metais, atlikus modernizavimo darbus, „Jurbarko šilumos tinklai“ katilinėje įrengtas naujas 5 MW galios biokuro katilas.

Rekonstruojamos šiluminės trasos, panaudojant bekanalius vamzdynus.

Renovuojami gyvenamieji ir visuomeniniai pastatai, modernizuojant šildymo sistemas, pagerinant pastatų šiluminės charakteristikas.

Įgyvendintas projektas "Nemuno upės ekologinės būklės gerinimas, įrengiant nuotekų surinkimo ir valymo infrastruktūrą Skirsnemunės miestelyje Jurbarko rajone (Lietuvos Respublika) bei Nemano mieste (Rusija)"

2012 metais, įgyvendinus projektą „Tauragės regiono senų sąvartynų ir šiukšlynų uždarymas“, uždaryti 2 Jurbarko rajono sąvartynai Smukučių ir Skirsnemuniškių k. ir 15 šiukšlynų.

Biodegruojančios (žaliosios) atliekos surenkamos atskirai nuo bendro komunalinių atliekų srauto

Šalia esamos Jurbarko dumblo sausinimo aikštelės Kalnėnų kaime, įrengta biodegruojančių atliekų kompostavimo aikštelė.

Vykdomas stambiagabaričių atliekų surinkimas. Didžiųjų atliekų surinkimo aikštelė įrengta Statybininkų g. 4 E, Jurbarko.

Antrinės žaliavos (popierius, plastikas, stiklas, metalas) ir pakuotės atliekos surenkamos atskirai nuo kitų atliekų.

Pagal poreikį plečiamas mobilus daugiakanalis ryšio tinklas, sudarant konkurencines sąlygas mobilus ryšio operatoriams.

2014 įgyvendintas projektas "Informacinių technologijų plačiajuosčio tinklo RAIN panaudojimas Panemunės miestelių bendruomenių poreikiams".

Šviesolaidinių kabelių tinklas nuolat plėtojamas pagal poreikį

## NEIGIAMOS TENDENCIJOS:

Rekonstruoti krašto kelio Nr.141 Kaunas-Jurbarkas-Šilutė-Klaipėda ruožas Jurbarkas-Klaipėda ir krašto kelias Nr.147 Tauragė-Jurbarkas, tačiau jų reikšmę iki magistralinio kelio nepakelta, kaip tai numatyta bendrojo plano sprendiniuose.

Atsisakyta įrengti Jurbarko miesto šiaurinį aplinkkelį.

Atsisakyta įrengti Viešvilės miestelio šiaurės-rytų aplinkkelį (krašto kelio Nr.141 Kaunas-Jurbarkas-Šilutė-Klaipėda trasoj).

Nevykdomi geležinkelių infrastruktūros sprendiniai.

Tarptautinėje vandens trasoje Kaunas-Klaipėda Nemuno upės dugnas nepagilintas iki reikiamo 1,5 m gylio, kad būtų užtikrinti IV klasės vidaus vandenų kelių standartus atitinkantys parametrai.

Neatlikta galimybių studija elektros energijos gamybai iš atsinaujinančių šaltinių

Nr.	Priemonės pavadinimas	Laukiamų rezultatų aprašymas	Atsakingi vykdytojai (-)	Finansavimo šaltinis	Įgyvendinimo pradžia	Įgyvendinimo pabaiga	Statusas	Įgyvendinimo data	Rezultato aprašymas
6	<b>Teritorijų rezervavimas visuomenės poreikiams</b>				2008	2017	Įgyvendintos priemonės: 1 Vykdomos priemonės: 0 Nepradėtos vykdyti priemonės: 3 Neįgyvendintos priemonės: 2 Iš viso: 6		
6.1	Teritorijų rezervavimas susisiekimo sistemos plėtrai				2008	2017	Įgyvendintos priemonės: 0 Vykdomos priemonės: 0 Nepradėtos vykdyti priemonės: 0 Neįgyvendintos priemonės: 2 Iš viso: 2		
6.1.1	Jurbarko miesto šiaurės rytų aplinkkelis	Rezervuota teritorija Jurbarko miesto šiaurės rytų aplinkkeliui	Jurbarko r. sav. administracija	Europos Sąjungos paramos ir valstybės biudžeto lėšos	2008	2017	Neįgyvendinta		Nepradėta vykdyti
6.1.2	Viešvilės šiaurės rytų aplinkkelis	Rezervuota teritorija Viešvilės šiaurės rytų aplinkkeliui	Jurbarko r. sav. administracija	Europos Sąjungos paramos ir valstybės biudžeto lėšos	2008	2017	Neįgyvendinta		Nepradėta vykdyti
6.2	Teritorijų rezervavimas numatomiems techninės infrastruktūros objektams				2008	2017	Įgyvendintos priemonės: 1 Vykdomos priemonės: 0 Nepradėtos vykdyti priemonės: 2 Neįgyvendintos priemonės: 0 Iš viso: 3		
6.2.1	Teritorijų rezervavimas vandentiekio infrastruktūrai	Rezervuotos teritorijos: 1. Naujų vandenviečių įrengimui Varlaukyje, Musteikiuose, Girdžiuose, Butkaičiuose, Žindaičiuose, Klišiuose, Gedžiuose, Vosbutuose, Vencloviškiuose, Kartupėnuose, Naukaimyje, Pelučiuose; 2. Naujų papildomų gręžinių įrengimui Stakiuose ir Pupkaimyje;	Jurbarko r. sav. administracija	Europos Sąjungos paramos ir valstybės biudžeto lėšos	2008	2017	Nepradėta vykdyti		Nepradėta vykdyti

Nr.	Priemonės pavadinimas	Laukiamų rezultatų aprašymas	Atsakingi vykdytojai (-	Finansavimo šaltinis	Įgyvendinimo pradžia	Įgyvendinimo pabaiga	Statusas	Įgyvendinimo data	Rezultato aprašymas
		<p>3. Vandens gerinimo įrenginių statybai Pašaltuonyje, Rutkiškiuose, Varlaukyje, Mosteikiuose, Petkaičiuose, Girdžiuose, Butkaičiuose, Juodaičiuose, Dainiuose, Žindaičiuose, Klišiuose, Dainiuose II, Gedžiuose, Vilniškiuose, Stakiuose, Grauzėnuose, Pupkaimyje, Klausučiuose, Armeniškiuose, Vosbutuose, Padubesyse, Vencloviškiuose, Kartupėnuose, Naukaimyje, Veliuonoje, Tamošiuose, Gričiuose, Klanguose, Pelučiuose, Vadžgiryje, Pauliuose, Paskynuose, Baltraičiškėje ir Griaužose (pagal galimybes vieta vandens gerinimo įrenginiams parinkti esamų vandenviečių teritorijose).</p>							

Nr.	Priemonės pavadinimas	Laukiamų rezultatų aprašymas	Atsakingi vykdytojai (-)	Finansavimo šaltinis	Įgyvendinimo pradžia	Įgyvendinimo pabaiga	Statusas	Įgyvendinimo data	Rezultato aprašymas
6.2.2	Teritorijų rezervavimas vandenvals infrastruktūrai	Rezervuotos teritorijos: 1. Esamų nuotekų valymo įrenginių rekonstravimui Jurbarko, Lybiškiuose, Pašaltuonyse, Girdžiuose, Klausučiuose ir Viešvilėje; 2. Naujų nuotekų valymo įrenginių statybai Rutkiškiuose, Varlaukyje, Musteikiuose, Butrimuose, Gudeliuose, Butkaičiuose, Pavydaujyje, Juodaičiuose, Girdžiuose, Žindaičiuose, Kliškiuose, Dainiuose, Vilniškiuose, Gedžiuose, Raudonėje, Stakiuose, Graužėnuose, Pupkaimyje, Serežiuje, Armoniškiuose, Vosbutuose, Pilies I, Vencloviškiuose, Kartupėnuose, Naukaimyje, Tamošiuose, Gričiuose, Klangiuose, Pelučiuose, Vadžgiryje, Paskynuose, Griaužuose.	Jurbarko r. sav. administracija	Europos Sąjungos paramos ir valstybės biudžeto lėšos	2008	2017	Nepradėta vykdyti		Nepradėta vykdyti
6.2.3	Teritorijų rezervavimas atliekų tvarkymui	Rezervuota teritorija biodegruojančių atliekų kompostavimo aikštei	Jurbarko r. sav. administracija	Savivaldybės biudžeto lėšos	2008	2017	Įgyvendinta	2014	UAB Tauragės regiono atliekų tvarkymo centras eksploatuoja 1 žaliųjų atliekų kompostavimo aikštelę Jurbarko r., Kalnėnų k. Atliekos priimamos laikantis atliekų priėmimo tvarkos.

Nr.	Priemonės pavadinimas	Laukiamų rezultatų aprašymas	Atsakingi vykdytojai (-)	Finansavimo šaltinis	Įgyvendinimo pradžia	Įgyvendinimo pabaiga	Statusas	Įgyvendinimo data	Rezultato aprašymas
6.3	Teritorijų rezervavimas naudingų iškasenų gavybai				2008	2017	Įgyvendintos priemonės: 0 Vykdomos priemonės: 0 Nepradėtos vykdyti priemonės: 1 Neįgyvendintos priemonės: 0 Iš viso: 1		
6.3.1	Molio karjeras Varnaičiuose	Rezervuota 18,9 ha dydžio teritorija molio karjerui Varnaičiuose.	Jurbarko r. sav. administravima	Kita	2008	2017	Nepradėta vykdyti		Nepradėta vykdyti

#### TEIGIAMOS TENDENCIJOS:

Rezervuota teritorija ir joje įrengta biodegraduojančių atliekų kompostavimo aikštelė Jurbarko r., Kalnėnų k.

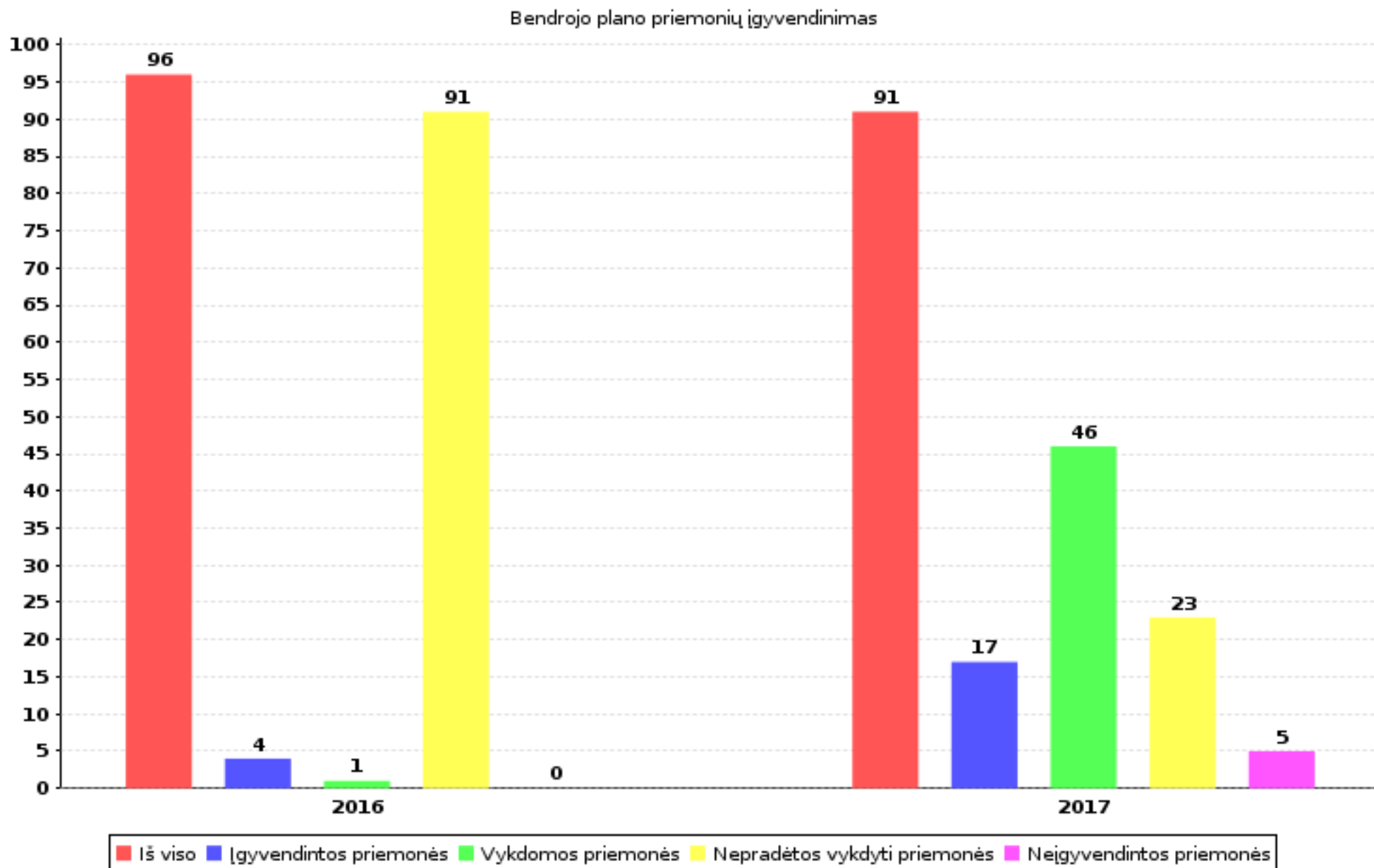
#### NEIGIAMOS TENDENCIJOS:

Nerezervuota teritorija Jurbarko miesto šiaurės rytų aplinkeliui.

Nerezervuotos teritorijos naujų vandenviečių ir naujų papildomų gręžinių įrengimui, taip vandens gerinimo įrenginių statybai.

Nerezervuotos teritorijos naujų nuotekų valymo įrenginių statybai.

Nerezervuota 18,9 ha dydžio teritorija molio karjerui Varnaičiuose.



Bendrojo plano priemonių įgyvendinimas pagal skyrius

Gyvenamųjų vietovių tinklas



Kraštovaizdžio apsauga

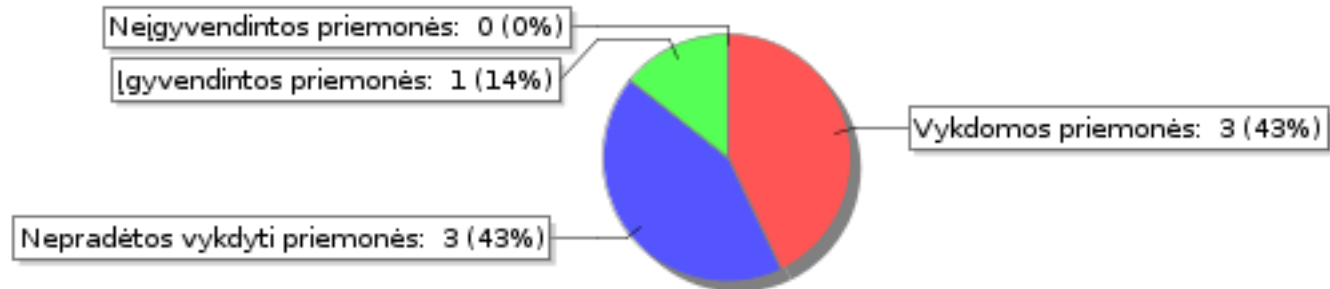


Rekreacinės teritorijos



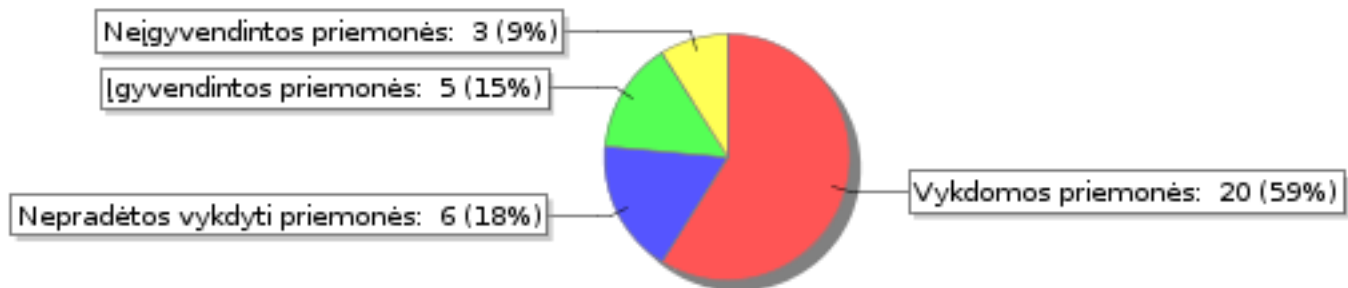


### Bioprodukcinio ūkio ir kitos teritorijos



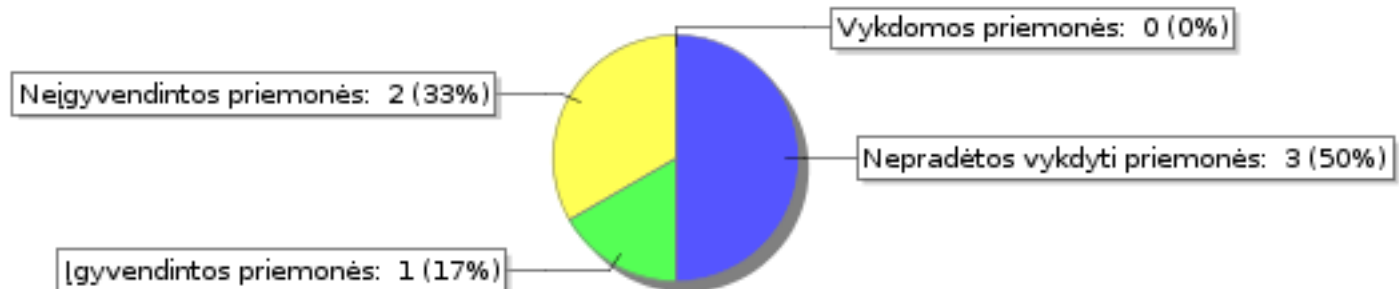
● Vykdomos priemonės: ● Nepradėtos vykdyti priemonės: ● Įgyvendintos priemonės: ● Neįgyvendintos priemonės:

### Techninės infrastruktūros teritorijos



● Vykdomos priemonės: ● Nepradėtos vykdyti priemonės: ● Įgyvendintos priemonės: ● Neįgyvendintos priemonės:

### Teritorijų rezervavimas visuomenės poreikiams



● Vykdomos priemonės: ● Nepradėtos vykdyti priemonės: ● Įgyvendintos priemonės: ● Neįgyvendintos priemonės:

2008 metais parengtas ir patvirtintas Jurbarko rajono bendrasis planas planuojamuoju 2008-2018 metų laikotarpiu teigiamai valdė investicijas ir dalį numatytų sprendinių įgyvendino. Atsižvelgiant į Jurbarko rajono teritorijos raidos tendencijas, vertinant bendrojo plano sprendinių atitikimą galiojančiam teisiniam reglamentavimui (Lietuvos Respublikos teritorijų planavimo įstatymo pakeitimo įstatymas) bei šiuolaikinėms urbanistinio bei teritorijų planavimo tendencijoms, galima teigti, kad šiuo metu galiojantis Jurbarko rajono teritorijos bendrasis planas ne visai atitinka dabartinius realius poreikius ir yra **koreguotinas**:

1. Siūloma patikslinti bendrajame plane numatytų urbanizuotų ir urbanizuojamų teritorijų, ir infrastruktūros objektų vystymo poreikį Jurbarko rajono savivaldybės teritorijoje.
2. Nustatyti urbanizuotų ir urbanizuojamų teritorijų prioritetines plėtros kryptis ir režimus (saugojimas, modernizavimas, konversija, nauja plėtra, rezervavimas).
3. Jurbarko rajono BP sprendiniai ir reglamentai turi būti detalizuojami įvertinant 2014 metų pasikeitusį teritorijų planavimą reglamentuojantį teisinį reguliavimą, socialinio adekvatumo ir ekonominio realumo aspektus bei pasikeitusią demografinę situaciją. Pakeistas reglamentavimas, rengiant konkrečių teritorijų žemesnio lygmens planavimo dokumentus, sudarytų galimybes įteisinti daugiafunkcinį žemės naudojimą.
4. Jurbarko rajono BP sprendiniai turi būti detalizuoti ir konkretizuoti įvertinant kraštovaizdžio tvarkymo kryptis ir gamtinio karkaso apsaugos bei tvarkymo priemonės, vadovaujantis 2015 metais patvirtintu „Nacionaliniu kraštovaizdžio tvarkymo planu“, kuris yra valstybės lygmens specialusis planas ir apima visą Lietuvos Respublikos teritoriją.
5. Neigiamos demografinės tendencijos (gyventojų skaičiaus mažėjimas) verčia peržiūrėti galiojančių susisiekimo ir inžinerinės infrastruktūros sprendinių aktualumą.

### **III. Prognozės**

---

Bendrojo plano sprendiniai yra vykdomi pagal poreikį ir kiek tai leidžia Savivaldybės finansiniai bei žmogiškieji resursai.

Bendrojo plano sprendinių įgyvendinimo procesas vyksta lėtai, o to priežastys yra įvairios:

- 1) dėl neskirto finansavimo, ypatingai ekonominės krizės laikotarpiu (visas tuo laiku darytas prognozes „sugriovė“ 2008 metais šalį ištikusi pasaulinė ekonomikos krizė);
- 2) dalis sprendinių yra neįgyvendinta dėl pakitusio poreikio, tačiau tai leido sutaupyti valstybės ir savivaldybės lėšas be didesnio neigiamo poveikio verslui ir žmonėms;
- 3) NT rinkos pokyčių – nors dabar ekonomika rodo atsigavimo ženklus, tačiau augimas ne toks ženklaus koks buvo iki 2008 m. ir nesiekia prieš krizinio laikotarpio lygio;
- 4) dėl pakitusios demografinės situacijos – akivaizdus gyventojų skaičiaus mažėjimas, gyventojų migracija į kitas šalies vietas (šiuo atveju daugiausia į didesnius šalies miestus) bei vis dar vykstanti emigracija.

Pastaruoju metu gyventojų skaičius Jurbarko rajone nuolat mažėjo, abejotina augimo galimybė artimiausius penkerius metus. Ši tendencija turės įtakos rajono raidai ateityje. Atsižvelgiant į Jurbarko rajono savivaldybės teritorijos bendrojo plano sprendinių įgyvendinimo tempus ir galimybes, prognozuojama, kad iki 2018 m. sprendinių įgyvendinimas gali siekti 25-30 proc.

### **IV. Siūlymai:**

---

#### **Dėl priemonių įgyvendinimo gerinimo:**

Rengiant Jurbarko rajono savivaldybės plėtros planus tikslinga Jurbarko rajono savivaldybės teritorijos bendrojo plano įgyvendinimo priemonės numatyti strateginiuose planuose, kur nustatomas konkretus priemonės finansavimo šaltinis bei atsakingi asmenys.

Tęsti kokybinės plėtros strategiją, prioritetą teikiant toms priemonėms, kurios padėtų išlaikyti ir pritraukti jaunus bei darbingus žmones.

Intensyvinti pramoninę ir komercinę veiklą, vystant konversiją ir naujai skiriamas teritorijas.

Inžinerinę infrastruktūros plėtrą investicijoms patraukliose teritorijose pripažinti prioritetine.

Plėtoti visų turizmo rūšių objektų - viešbučių, motelių ir kitų turizmo įstaigų tinklą.

#### **Dėl priemonių įgyvendinimo plano keitimo:**

Jurbarko rajono savivaldybės teritorijos bendrojo plano įgyvendinimo programa ir jos priemonių planas atitinka išsikeltus tikslus. Tačiau planuojant turi būti nustatyti konkretūs įgyvendinimo etapai bei nurodyti konkretūs laukiami rezultatai.

### **Dėl bendrojo plano keitimo:**

-

### **Dėl bendrojo plano koregavimo:**

Remiantis „Nacionalinio kraštovaizdžio tvarkymo plano“ pagrindinėmis nuostatomis, perspektyvoje koreguojant bendrąjį planą reikia nustatyti kraštovaizdžio tvarkymo zonas pagal svarbiausius Jurbarko rajono teritorijos vystymo prioritetus, urbanistinio ir gamtinio karkaso plėtojimo sritis. Bendrajame plane svarbu numatyti kraštovaizdžio tvarkymo reglamentavimo kryptis, priemones ir apribojimus, užtikrinančius kraštovaizdžio bendrąją ekologinę pusiausvyrą, gamtinių ir kultūrinių vertybių ar kraštovaizdžio kompleksų išsaugojimą. „Nacionalinio kraštovaizdžio tvarkymo plano“ sprendiniai yra prioritetiniai priimant Jurbarko rajono inžinerinės infrastruktūros, susisiekimo komunikacijų plėtros galimybių kraštovaizdžio požiūriu sprendimus.

Tikslinga įvertinti galiojančių žemesnio lygmens teritorijų planavimo dokumentų sprendinius bei atsižvelgti ir įvertinti savivaldybės teritorijoje rengtas galimybių studijas, koncepcijas, projektinius pasiūlymus ir kitus teritorijų planavimo dokumentų statuso neturinčius dokumentus.

Pakoreguotas Jurbarko rajono BP, sudarytų prielaidas stiprinti rajono teritorijos integralumą, padidintų investicinio potencialo patrauklumą, kuris sudaro galimybes siekti ES struktūrinių fondų paramos gamtiniam karkasui, inžinerinei infrastruktūrai bei kitoms sritims vystyti.

### **Kiti siūlymai:**

Jei bus nuspręsta koreguoti bendrąjį planą, siekiant tinkamai pasirengti planavimo darbams, nustatant korektūros poreikį, pobūdį, plėtros tikslus bei uždavinius, rekomenduojama kuo anksčiau apie tai informuoti visuomenę, kad būtų pakankamai laiko gauti motyvuotus siūlymus bendrojo plano sprendinių korektūrai.

Tikslinga paruošti programą ES struktūrinių fondų paramos panaudojimui gamtinio karkaso vystymo pagrindu. Tokiu būdu būtų sudarytos prielaidos pasiruošti ES struktūrinių fondų paramos panaudojimui gamtiniam karkasui vystyti, pasitelkiant rekreacijos ir turizmo infrastruktūros motyvaciją: specializuotų pramoginės ir sportinės rekreacijos objektų ir kt. vystymas; viešosios turizmo ir rekreacijos infrastruktūros (poilsio aikštelių, stovyklaviečių, paplūdimių, apžvalgos aikštelių ir panašių rekreacinės infrastruktūros objektų kūrimas ir palaikymas). Tikslinga toliau rengti Jurbarko rajono kultūros vertybių apsaugos projektus, kurie padėtų telkti valstybės ir savivaldybės lėšas kultūros paveldo išsaugojimui ir atgaivinimui bei ES struktūrinių fondų paramai gauti.

### **V. Priedai:**

---

# AIŠKINAMASIS RAŠTAS

## **ĮVADAS**

Vadovaujantis Lietuvos Respublikos teritorijų planavimo įstatymu (toliau – TPĮ) 29 straipsniu, Kompleksinio teritorijų planavimo dokumentų rengimo taisyklių, patvirtintų Lietuvos Respublikos aplinkos ministro 2014-01-02 įsakymu Nr. D1-8, 7 skirsniu, Kompleksinio teritorijų planavimo dokumentų sprendinių įgyvendinimo stebėsenos turinio ir stebėsenos atlikimo tvarkos aprašu, patvirtintu Lietuvos Respublikos aplinkos ministro 2014-01-07 įsakymu Nr. D1-21, Lietuvos Respublikos teritorijų planavimo stebėsenos informacinės sistemos nuostatais, patvirtintais Lietuvos Respublikos aplinkos ministro 2011-12-29 įsakymu Nr. D1-1056 (2014-12-02 įsakymo Nr. D1-970 redakcija), ir Jurbarko rajono savivaldybės administracijos direktoriaus 2018-02-19 įsakymu Nr. O1-189 patvirtinta Jurbarko rajono teritorijos bendrojo plano sprendinių įgyvendinimo programa (toliau – BP programa), parengta Jurbarko rajono teritorijos bendrojo plano (toliau – BP), sprendinių įgyvendinimo stebėseną už 2008-2017 metus.

BP sprendinių įgyvendinimo stebėsenos ataskaita parengta už 2008-2017 metus įvertinant galiojančio Jurbarko rajono teritorijos bendrojo plano sprendinius. BP patvirtintas 2008 m. kovo 27 d. Jurbarko rajono savivaldybės tarybos sprendimu Nr. T2-81.

Stebėsenai atlikti panaudota Lietuvos Respublikos teritorijų planavimo stebėsenos informacinė sistema (toliau – TPSIS), apimanti valstybės ir savivaldybių teritorijų planavimo lygmenis. Vykdam BP sprendinių įgyvendinimo stebėseną buvo nuolat kaupiama ir analizuojama informacija apie BP sprendinių įgyvendinimą, stebimos, analizuojamos faktinės ir prognozuojamos teritorijos raidos tendencijos bei jų įtaka BP sprendinių įgyvendinimui.

Bendrojo plano sprendinių stebėsenos ataskaitoje (toliau – BP ataskaita) pateikiami duomenys už 2008-2017m. BP ataskaita apima laikotarpį nuo 2008-01-01 iki 2017-12-31 įvertinus įgyvendintus žemesnio lygmens teritorijų planavimo dokumentus, statybos projektus ir jų realizaciją. Teritoriniu požiūriu strateginiai BP sprendiniai vertinti pagal tai, kaip pasiteisino realizuojant planuotus rajono plėtros tikslus.

## **BENDROJO PLANO SPRENDINIŲ ĮGYVENDINIMO STEBĖSENOS TIKSLAS IR UŽDAVINIAI**

Jurbarko rajono teritorijos bendrojo plano (BP) stebėseną už 2008-2017 m. atlikta vadovaujantis Jurbarko rajono savivaldybės administracijos direktoriaus 2018-02-19 įsakymu Nr. O1-189 patvirtinta BP programa, sprendinių įgyvendinimo programos priemonių planu (toliau – BP priemonių planas) ir Jurbarko rajono teritorijos bendrojo plano sprendinių įgyvendinimo stebimų rodiklių (toliau – BP rodikliai) sąrašu.

BP sprendinių įgyvendinimo stebėsenos tikslas – rinkti išsamią informaciją apie BP sprendinių įgyvendinimą ir esamos būklės kitimo tendencijas, teikti pasiūlymus dėl BP sprendinių keitimo ar koregavimo būtinumo, rengti BP sprendinių keitimo ar koregavimo darbų programas, atlikti BP sprendinių įgyvendinimo stebėsenos laikotarpiu surinktų duomenų ekspertinį įvertinimą ir parengti BP sprendinių įgyvendinimo stebėsenos ataskaitą, atlikti viešinimo procedūras.

***BP sprendinių įgyvendinimo stebėsenos uždaviniai:***

1. analizuoti Jurbarko rajono teritorijos raidos tendencijas ir jų įtaką BP sprendinių įgyvendinimui ir pateikti ekspertinę analizę bei išvadas;
2. nustatyti BP sprendinių įgyvendinimo prioritetus;
3. surinkti duomenis apie pagal nurodytus rodiklius ir duomenis, reikalingus teikti Teritorijų planavimo stebėsenos informacinei sistemai;
4. teikti pasiūlymus dėl Bendrojo plano sprendinių įgyvendinimo tobulinimo.

Jurbarko rajono teritorijos BP sprendinių įgyvendinimo programos priemonių planas pateikiamas pagal patvirtinto BP tekstinėje dalyje nustatytas temas: “Gyvenamųjų vietovių tinklas”, “Kraštovaizdžio apsauga”, “Rekreacinės teritorijos”, „Bioprodukcinio ūkio ir kitos teritorijos“, „Techninės infrastruktūros teritorijos“ ir „Teritorijų rezervavimas visuomenės poreikiams“.

Jurbarko rajono teritorijos BP sprendinių įgyvendinimo priemonių plano vykdymo lentelė užpildyta ir nustatyta tvarka pateikta TPSIS.

TPSIS stebėsenos rodiklių ir stebėsenos ataskaitoms formuoti naudojamus duomenis teikė Aplinkos apsaugos agentūra, Kultūros paveldo departamentas prie Kultūros ministerijos, Lietuvos automobilių kelių direkcija prie Susisiekimo ministerijos, Lietuvos geologijos tarnyba prie Aplinkos ministerijos, Lietuvos statistikos departamentas, VĮ Registrų centras ir kitos įmonės, nurodytos TPSIS nuostatų 11 punkte.

BP sprendinių įgyvendinimo stebėsenos ataskaita tvirtinama Jurbarko rajono savivaldybės administracijos direktoriaus įsakymu bei aprobuojama Jurbarko rajono savivaldybės taryboje. Patvirtinta ataskaita skelbiama Jurbarko rajono savivaldybės interneto tinklalapyje, taip pat teikiama Lietuvos Respublikos aplinkos ministerijai.

Jurbarko rajono teritorijos BP sprendinių įgyvendinimo stebėsenos ataskaita rengiama, tvirtinama ir viešinama teisės aktų nustatyta tvarka.

Vadovaujantis Jurbarko rajono savivaldybės administracijos turimais duomenimis, per 2007-2017 m., realizuojant Jurbarko rajono teritorijos BP, įregistruoti TPDR 385 teritorijų planavimo dokumentai (1 lentelė), išduoti 1285 statybą leidžiantys dokumentai ir 894 rašytiniai pritarimai statinio projektui (2 lentelė).

1 lentelė. Jurbarko rajone 2007-2017 metais įregistruoti teritorijų planavimo dokumentai, vnt.

Metai	2007	2008	2009	2010	2011	2012	2013	2014	2015	2016	2017
TPD, vnt.	20	62	37	33	39	58	57	57	15	5	2

2 lentelė. Jurbarko rajone 2007-2017 metais įregistruoti teritorijų planavimo dokumentai, vnt.

Metai	2007	2008	2009	2010	2011	2012	2013	2014	2015	2016	2017
Statybą leidžiantys dokumentai, vnt.	153	179	135	147	95	108	98	92	101	53	124
Rašytiniai pritarimai statinio projektui, vnt.	35	58	67	98	179	125	107	78	70	77	-

## BENDROJO PLANO SPRENDINIŲ ĮGYVENDINIMO PROGRAMOS PRIEMONIŲ PLANO 2017 M. LAIKOTARPIU VYKDYMAS

BP stebėsenos ataskaita parengta vadovaujantis teritorijų planavimą, statinių projektavimą, teritorijų planavimo dokumentų sprendinių įgyvendinimo stebėseną reglamentuojančiais teisės aktais, Jurbarko rajono savivaldybės 2016-2026 metų strateginiu plėtros planu ir su juo susijusiais Savivaldybės tarybos sprendimais.

Priemonių, numatytų Jurbarko rajono teritorijos BP sprendinių įgyvendinimo programoje, vykdymas 2008-2017 m. pateiktas 3 lentelėje.

Lentelė 3. Priemonių pasiskirstymas 2017 metais

Eil. Nr.	BP dalis	Įgyvendintos priemonės	Vykdomos priemonės	Nepradėtos vykdyti priemonės	Neįgyvendintos priemonės	Numatyta priemonių
1.	Gyvenamųjų vietovių tinklas	4	6	3	0	13
2.	Kraštovaizdžio apsauga	4	4	1	0	11
3.	Rekreacinės teritorijos	2	13	5	0	20
4.	Bioprodukcinių ūkių ir kitos teritorijos	1	1	5	0	7
5.	Techninės infrastruktūros teritorijos	5	21	8	0	34
6.	Teritorijų rezervavimas visuomenės poreikiams	0	1	5	0	6

## PAGRINDINĖS IŠVADOS

1. 2008–2017 metais pradėta vykdyti 62 priemonė, įgyvendinta 16 priemonių, 27 nepradėtos vykdyti.
2. Bendrojo plano iki 2017 m. stebėsenos metu nenustatyta esminių nukrypimų realizuojant BP sprendinius.
3. BP sprendiniuose numatytas pakankamas plėtros teritorijų potencialas, o nustatytas teisinis reguliavimas užtikrina miesto plėtros reguliavimo strateginiam dokumentui keliamus reikalavimus.
4. Bendrojo plano sprendiniai pakankamai konkretūs ir tikslingi, pasigendama konkrečių ir tikslių priemonių miesto teritorijų konversijai, socialinės ir ekonominės aplinkos vystymui.
5. Tolimesniam BP sprendinių įgyvendinimui tikslinga remti tik tuos miesto vystymo projektus, kurie skatina efektyviai naudoti esamus socialinės, susisiekimo ir inžinerinės infrastruktūros resursus.
6. Įvertinant nuo 2014 m. sausio 1 d. pasikeitusį teritorijų planavimo teisinį reguliavimą, siūloma koreguoti Jurbarko rajono teritorijos bendrąjį planą:
  - Siūloma patikslinti bendrajame plane numatytų urbanizuotų ir urbanizuojamų teritorijų, ir infrastruktūros objektų vystymo poreikį Jurbarko rajono savivaldybės teritorijoje.
  - Nustatyti urbanizuotų ir urbanizuojamų teritorijų prioritetines plėtros kryptis ir režimus (saugojimas, modernizavimas, konversija, nauja plėtra, rezervavimas).
  - Jurbarko rajono BP sprendiniai ir reglamentai turi būti detalizuojami įvertinant 2014 metų pasikeitusį teritorijų planavimą reglamentuojantį teisinį reguliavimą, socialinio adekvatumo ir ekonominio realumo aspektus bei pasikeitusią demografinę situaciją. Pakeistas reglamentavimas, rengiant konkrečių teritorijų žemesnio lygmens planavimo dokumentus, sudarytų galimybes įteisinti daugiafunkcinį žemės naudojimą.
  - Jurbarko rajono BP sprendiniai turi būti detalizuoti ir konkretizuoti įvertinant kraštovaizdžio tvarkymo kryptis ir gamtinio karkaso apsaugos bei tvarkymo priemones, vadovaujantis 2015 metais patvirtintu „Nacionaliniu kraštovaizdžio tvarkymo planu“, kuris yra valstybės lygmens specialusis planas ir apima visą Lietuvos Respublikos teritoriją.
  - Neigiamos demografinės tendencijos (gyventojų skaičiaus mažėjimas) verčia peržiūrėti galiojančių susisiekimo ir inžinerinės infrastruktūros sprendinių aktualumą.



# **JURBARKO MIESTO KOMPLEKSINIO TERITORIJŲ PLANAVIMO DOKUMENTŲ SPRENDINIŲ ĮGYVENDINIMO STEBĖSENOS PROGNOZĖS**

- Bendrojo plano sprendiniai yra vykdomi pagal poreikį ir kiek tai leidžia Savivaldybės finansiniai bei žmogiškieji resursai.
- Bendrojo plano sprendinių įgyvendinimo procesas vyksta lėtai, o to priežastys yra įvairios:
  - (1) dėl neskirto finansavimo, ypačingai ekonominės krizės laikotarpiu (visas tuo laiku darytas prognozes „sugriovė“ 2008 metais šalį ištikusi pasaulinė ekonomikos krizė);
  - (2) dalis sprendinių yra neįgyvendinta dėl pakitusio poreikio, tačiau tai leido sutaupyti valstybės ir savivaldybės lėšas be didesnio neigiamo poveikio verslui ir žmonėms;
  - (3) NT rinkos pokyčių – nors dabar ekonomika rodo atsigavimo ženklus, tačiau augimas ne toks ženklaus koks buvo iki 2008 m. ir nesiekia prieš krizinio laikotarpio lygio;
  - (4) dėl pakitusios demografinės situacijos – akivaizdus gyventojų skaičiaus mažėjimas, gyventojų migracija į kitas šalies vietas (šiuo atveju daugiausia į didesnius šalies miestus) bei vis dar vykstanti emigracija.
  - (5) Pastaruoju metu gyventojų skaičius Jurbarko rajone nuolat mažėjo, abejotina augimo galimybė artimiausius penkerius metus. Ši tendencija turės įtakos rajono raidai ateityje. Atsižvelgiant į Jurbarko rajono savivaldybės teritorijos bendrojo plano sprendinių įgyvendinimo tempus ir galimybes, prognozuojama, kad iki 2018 m. sprendinių įgyvendinimas gali siekti 25-30 proc.

## **SIŪLYMAI**

### **Dėl priemonių plano įgyvendinimo gerinimo**

- Rengiant Jurbarko rajono savivaldybės plėtros planus tikslinga Jurbarko rajono savivaldybės teritorijos bendrojo plano įgyvendinimo priemones numatyti strateginiuose planuose, kur nustatomas konkretus priemonės finansavimo šaltinis bei atsakingi asmenys.
- Tęsti kokybinės plėtros strategiją, prioritetą teikiant toms priemonėms, kurios padėtų išlaikyti ir pritraukti jaunus bei darbingus žmones.
- Intensyvinti pramoninę ir komercinę veiklą, vystant konversiją ir naujai skiriamas teritorijas.
- Inžinerinę infrastruktūros plėtrą investicijoms patraukliose teritorijose pripažinti prioritetine.
- Plėtoti visų turizmo rūšių objektų - viešbučių, motelių ir kitų turizmo įstaigų tinklą.

## **Dėl priemonių įgyvendinimo plano keitimo ar koregavimo**

- Jurbarko rajono savivaldybės teritorijos bendrojo plano įgyvendinimo programa ir jos priemonių planas atitinka išsikeltus tikslus. Tačiau planuojant turi būti nustatyti konkretūs įgyvendinimo etapai bei nurodyti konkretūs laukiami rezultatai.

## **Dėl Jurbarko miesto teritorijos bendrojo plano keitimo ar koregavimo**

- Remiantis „Nacionalinio kraštovaizdžio tvarkymo plano“ pagrindinėmis nuostatomis, perspektyvoje koreguojant bendrąjį planą reikia nustatyti kraštovaizdžio tvarkymo zonas pagal svarbiausius Jurbarko rajono teritorijos vystymo prioritetus, urbanistinio ir gamtinio karkaso plėtojimo sritis. Bendrajame plane svarbu numatyti kraštovaizdžio tvarkymo reglamentavimo kryptis, priemones ir apribojimus, užtikrinančius kraštovaizdžio bendrąją ekologinę pusiausvyrą, gamtinių ir kultūrinių vertybių ar kraštovaizdžio kompleksų išsaugojimą. „Nacionalinio kraštovaizdžio tvarkymo plano“ sprendiniai yra prioritetiniai priimant Jurbarko rajono inžinerinės infrastruktūros, susisiekimo komunikacijų plėtros galimybių kraštovaizdžio požiūriu sprendimus.
- Tikslinga įvertinti galiojančių žemesnio lygmens teritorijų planavimo dokumentų sprendinius bei atsižvelgti ir įvertinti savivaldybės teritorijoje rengtas galimybių studijas, koncepcijas, projektinius pasiūlymus ir kitus teritorijų planavimo dokumentų statuso neturinčius dokumentus.
- Pakoreguotas Jurbarko rajono BP, sudarytų prielaidas stiprinti rajono teritorijos integralumą, padidintų investicinio potencialo patrauklumą, kuris sudaro galimybes siekti ES struktūrinių fondų paramos gamtiniam karkasui, inžinerinei infrastruktūrai bei kitoms sritims vystyti.