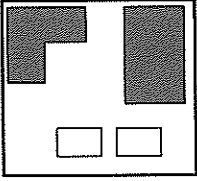
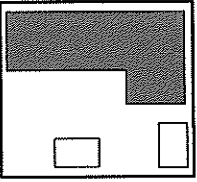
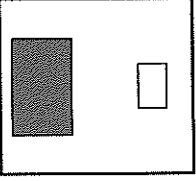
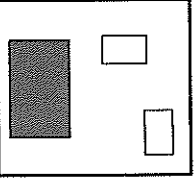
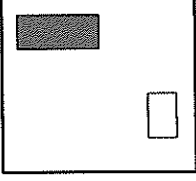
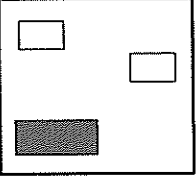

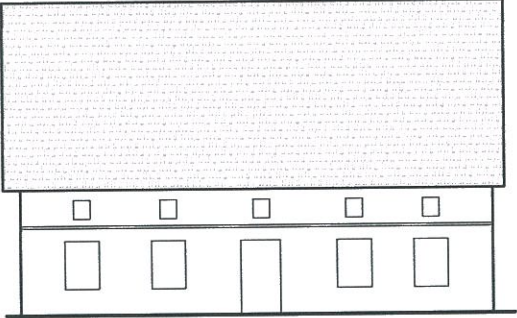
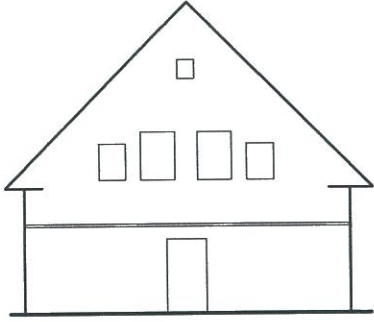




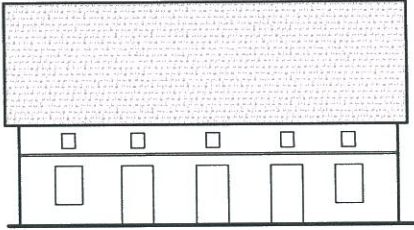
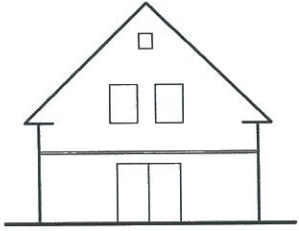





UŽSTATYMO MORFOTIPAI

KODAS	ZONA	AUKŠTINGUMAS	SKLYPO UŽSTATYMO %	YPATUMAI	APIBŪDINIMAS
T1-1	URBANISTINĖ STRUKTŪRA APIE UOSTO TERITORIJĄ (BUV. AUKŠTAGALIŲ KAIMO TERITORIJĄ)	≤ 1-2 a. su erkiu	≤ 50-60%	 	2 gyvenamieji namai ir 2 ūkiniai pastatai 1 gyvenamasis namas ir 2 ūkiniai pastatai Tankus užstatymas didelis namais išilgai gatvės ir kampiniais pastatais, formuojama beveik uždara valdos vidinė erdvė
T2-1	URBANISTINĖ STRUKTŪRA PRIE NEMUNO GATVĖS	≤ 1-2 a. su erkiu	≤ 50%	 	1 gyvenamasis namas ir ūkinis pastatas 1 gyvenamasis namas ir 2 ūkiniai pastatai Namai statomas išilgai gatvės, ūkinis pastatas (pastatai) kiemo gilumoje
T2-2	URBANISTINĖ STRUKTŪRA PRIE NEMUNO UPĖS	≤ 1 a. su erkiu	≤ 30%	 	1 gyvenamasis namas ir ūkinis pastatas 1 gyvenamasis namas ir 2 ūkiniai pastatai Namai statomas galų į upę, prie gatvės, ūkiniai pastatai kiemo gilumoje, toliau nuo gatvės

		PROJEKTAVIMO IR RESTAURAVIMO INSTITUTAS		Smalaininkų miesto istorinės dalies (unikalus kodas Kultūros vertybių registre 31267) nekinuojamojo kultūros paveldo apsaugos specialusis planas	
A046, 2670	PV	G. Milknevičienė	2015	Smalaininkų miesto istorinės dalies teritorijos ir apsaugos zonos ribų tvarkymo planas	
A976, 2672	PDV	M. Nemunienė	2015		
				UŽSTATYMO MORFOTIPAI	
				Laida 0	
				Lapas Lapų	
Spec.P	Organizatorius: Jurbarko rajono savivaldybės administracija				PRI.14-14-Spec. P-SP-03 SP-03 1

PASTATŲ ARCHITEKTŪRA

TIPAS IR APRAŠYMAS	SCHEMA	
<p>1 AUKŠTO SU ERTIKIU NAMAS</p> <p>1 aukšto namas su ertikiu - paaukštinta pastoge, su tikrais ar dekoratyviniais langeliais - nišomis namo šoninių fasadų viršuje. Mūryti iš baltų (silikatinių) ir (ar) raudonų plytų, dalis jų tinkuoti. Stogai aukšti, dengti čerpėmis.</p>		
<p>2 AUKŠTŲ SU ERTIKIU NAMAS</p> <p>2 aukštų namas su ertikiu - paaukštinta pastoge, su tikrais ar dekoratyviniais langeliais - nišomis namo šoninių fasadų viršuje. Mūryti iš baltų (silikatinių) ir (ar) raudonų plytų, dalis jų tinkuoti. Stogai aukšti, dengti čerpėmis.</p>		
<p>1 AUKŠTO SU MEZONINU NAMAS</p> <p>1 aukšto namas su mezoninu. Kompozicija simetrinė. Mūryti iš baltų (silikatinių) ir (ar) raudonų plytų, dalis jų tinkuoti. Stogai aukšti, dengti čerpėmis.</p>		
<p>1 AUKŠTO SU ERTIKIU ŪKINIS PASTATAS</p> <p>1 aukšto ūkinis pastatas su ertikiu - paaukštinta pastoge, su tikrais ar dekoratyviniais langeliais - nišomis namo šoninių fasadų viršuje. Mūryti iš baltų (silikatinių) ir (ar) raudonų plytų, dalis jų tinkuoti. Stogai aukšti, dengti čerpėmis. Ūkinio pastato architektūra ir dekoras derinti prie pagrindinio namo.</p>		

		 PROJEKTAVIMO IR RESTAURAVIMO INSTITUTAS			Smalininkų miesto istorinės dalies (unikalus kodas Kultūros vertybių registre 31267) nekilnojamojo kultūros paveldo apsaugos specialusis planas		
A046, 2670	PV	G. Miknevičienė		2015	Smalininkų miesto istorinės dalies teritorijos ir apsaugos zonos ribų tvarkymo planas		
A976, 2672	PDV	M. Nemunienė		2015	PASTATŲ ARCHITEKTŪRA		
Spec.P	Organizatorius: Jurbarko rajono savivaldybės administracija			PRI.14-14-Spec. P-SP-04	Lapas	Lapų	
					SP-04	1	